

ကန့်သတ်

မန္တလေးတိုင်းဒေသကြီး

မန္တလေးခရိုင်

မြို့နယ်အထွေထွေအုပ်ချုပ်ရေးဦးစီးဌာန

အောင်မြေသာစံမြို့နယ်

ဒေသဆိုင်ရာအချက်အလက်များ

၂၀၁၉ခုနှစ်၊ ဒီဇင်ဘာလ()ရက်

ကန့်သတ်

မာတိကာ

စဉ်	အကြောင်းအရာ	စာမျက်နှာ	
		မှ	ထိ
	မြေပုံ		
	အခန်း(၁) နိဒါန်း နှင့် ဒေသသမိုင်း		
၁။	နိဒါန်း	၁	-
၂။	ဒေသသမိုင်းအကျဉ်း	၂	-
	အခန်း(၂) ပထဝီဝင်အနေအထား		
၃။	တည်နေရာနှင့် အကျယ်အဝန်း	၂	၃
၄။	နယ်နိမိတ်	၃	-
၅။	မြေမျက်နှာသွင်ပြင်	၃	-
၆။	ရေဆင်း	၃	-
၇။	ပင်လယ်ရေမျက်နှာပြင်အထက်အမြင့်	၃	၄
	အခန်း(၃) ရာသီဥတုနှင့်သဘာဝပတ်ဝန်းကျင်		
၈။	ရာသီဥတု	၄	-
၉။	သဘာဝပေါက်ပင်	၄	-
၁၀။	တောရိုင်းတိရစ္ဆာန်များ	၅	-
၁၁။	သဘာဝပတ်ဝန်းကျင်လက်ရှိအခြေအနေ	၅	-
၁၂။	သဘာဝပတ်ဝန်းကျင်ထိန်းသိမ်းရေးလုပ်ငန်းများ	၅	-
၁၃။	သဘာဝဘေးအန္တရာယ် ကျရောက်မှု	၅	၆
	အခန်း(၄) လူဦးရေဆိုင်ရာအချက်အလက်များ		
၁၄။	နေထိုင်သည့်တိုင်းရင်းသားလူမျိုးစုများ	၆	၇

စဉ်	အကြောင်းအရာ	စာမျက်နှာ	
		မှ	ထိ
၁၅။	အိမ်ခြေ ၊ အိမ်ထောင်စုနှင့်လူဦးရေ (က)အိမ်ခြေ/အိမ်ထောင်စု (ခ)လူဦးရေ	၈ ၈ ၈	- - -
၁၆။	လူဦးရေတိုးနှုန်းနှင့် ကျား/မ အချိုး	၉	-
	(က)လူဦးရေတိုးနှုန်းနှင့်ကျား/မ အချိုး	၉	-
၁၇။	(ခ)မွေးဖွား၊သေဆုံး၊ပြောင်းဝင်၊ပြောင်းထွက်လူဦးရေ ကိုးကွယ်သည့်ဘာသာ	၉ ၁၀	- -
၁၈။	နိုင်ငံခြားသားများနေထိုင်မှု	၁၀	-
	အခန်း(၅) အုပ်ချုပ်ရေးဆိုင်ရာအချက်အလက်များ		
၁၉။	အုပ်ချုပ်ရေးနယ်မြေ ဖွဲ့စည်းမှု	၁၁	-
၂၀။	ရွေးကောက်ပွဲဆိုင်ရာ ကိစ္စရပ်များ	၁၁	-
	(က)မြို့နယ်ရွေးကောက်ပွဲကော်မရှင်အဖွဲ့ခွဲ အဖွဲ့ဝင် စာရင်း	၁၁	၁၂
	(ခ) ဆန္ဒမဲပေးပိုင်ခွင့်ရှိသူဦးရေ	၁၂	-
	(ဂ) နိုင်ငံရေးပါတီများ	၁၃	-
	(ဃ) ရွေးချယ်ခံရသော လွှတ်တော်ကိုယ်စားလှယ်များ	၁၄	-
	အခန်း(၆)		
	စီးပွားရေးဆိုင်ရာ အချက်အလက်များ		
၂၁။	စီးပွားရေးဆိုင်ရာ ခြုံငုံသုံးသပ်ချက်	၁၄	၁၅
၂၂။	မြေအသုံးချမှု	၁၅	-
၂၃။	ဆည်မြောင်းတာဝန်များနှင့်ဆည်ရေသောက်ဧရိယာ	၁၆	-
	(က) ကိုယ့်အားကိုယ်ကိုး ဆည်များ	၁၆	-

စဉ်	အကြောင်းအရာ	စာမျက်နှာ	
		မှ	ထိ
၂၄။	(ခ) မြစ်ရေတင်စီမံကိန်းများ	၁၆	-
	(ဂ) တာတမံများ/ ရေထိန်းတံခါးများ	၁၆	-
	စိုက်ပျိုးရေးလုပ်ငန်း	၁၇	-
	(က) အဓိကသီးနှံ(၁၀)မျိုး စိုက်ပျိုးထုတ်လုပ်မှု	၁၇	-
	(ခ) နှစ်ရှည်သီးနှံစိုက်ပျိုးမှုအခြေအနေ	၁၈	-
	(ဂ) အခြားဈေးကွက်ဝင်သီးနှံများစိုက်ပျိုးထုတ်လုပ်မှု	၁၈	-
	(ဃ) လယ်ယာသုံးစက်ကိရိယာ သုံးစွဲမှုအခြေအနေ	၁၉	-
	(င) လယ်ယာသုံးထယ်ထွန်နှင့်ကျွဲနွားကောင်ရေ	၁၉	-
	(စ) ဒေသတွင်းဆန်ဖူလုံမှုရာခိုင်နှုန်း	၂၀	-
	(ဆ) ဒေသတွင်းဆီဖူလုံမှုရာခိုင်နှုန်း	၂၁	-
၂၅။	မွေးမြူရေးလုပ်ငန်း	၂၁	-
	(က) မွေးမြူရေးဇုန်များ	၂၁	-
	(ခ) မြို့နယ်မွေးမြူရေး(ကောင်ရေ)	၂၂	-
	(ဂ) မြို့နယ်အသားထုတ်လုပ်မှု(ပိဿာ)	၂၂	-
	(ဃ) မြို့နယ်ကြက်/ဘဲ/ငှက်ဥထုတ်လုပ်မှု(လုံး)	၂၂	-
	(င) နို့ထွက်ပစ္စည်းထုတ်လုပ်မှု	၂၂	-
	(စ) မြို့နယ်ငါးပုစွန်မွေးမြူမှုအခြေအနေ	၂၃	-
	(ဆ) ရေချို၊ ရေငန်ငါးဖမ်းလုပ်ငန်းမှ အသားထုတ်လုပ်မှု	၂၃	-
၂၆။	စက်မှုလက်မှုလုပ်ငန်း	၂၃	-
	(က) စက်မှုဇုန်များ	၂၃	-
	(ခ) မြို့နယ်ရှိစက်ရုံများ	၂၄	-
	(ဂ) မြို့နယ်ရှိ အလုပ်ရုံများ	၂၄	-
	(ဃ) အိမ်တွင်းစက်မှုလက်မှုလုပ်ငန်းများ	၂၅	-

စဉ်	အကြောင်းအရာ	စာမျက်နှာ	
		မှ	ထိ
၂၇။	သစ်တောလုပ်ငန်းဆောင်ရွက်မှုအခြေအနေ	၂၅	-
	(က) သစ်တောများ	၂၅	-
	(ခ) စီးပွားဖြစ်သစ်တောစိုက်ခင်း	၂၆	-
	(ဂ) သစ်ထုတ်လုပ်မှု	၂၆	-
	(ဃ) သစ်တောထွက်ပစ္စည်းများ	၂၆	၂၇
၂၈။	တွင်းထွက်ပစ္စည်းထုတ်လုပ်မှုလုပ်ငန်း	၂၇	-
	(က) ဓာတ်သတ္တုတူးဖော်ထုတ်လုပ်မှု	၂၇	-
	(ခ) ကျောက်မျက်တူးဖော်ထုတ်လုပ်မှု	၂၇	-
၂၉။	စွမ်းအင်နှင့်လျှပ်စစ်ကဏ္ဍ	၂၈	-
	(က) ဓာတ်ဆီ/ဒီဇယ် အရောင်းဆိုင်များ	၂၈	-
	(ခ) သဘာဝဓါတ်ငွေ့အရောင်းဆိုင်များ	၂၈	-
၃၀။	ပို့ဆောင်ရေးနှင့် လမ်းပန်းဆက်သွယ်ရေးလုပ်ငန်း	၂၈	-
	(က) လေကြောင်းလမ်း	၂၈	-
	(ခ) ရေကြောင်းလမ်း	၂၉	-
	(ဂ) ရထားလမ်းနှင့်ဘူတာရုံများ	၂၉	-
	(ဃ) ကားဂိတ်များ	၂၉	၃၀
၃၁။	လမ်းဦးစီးဌာနမှ လုပ်ငန်းများ	၃၁	-
	(က) ကားလမ်းများ	၃၁	-
	(ခ) မြို့နယ်ချင်းဆက်လမ်းများ	၃၁	-
	(ဂ) တံတားများ	၃၁	၃၂
	(ဃ) လမ်း၊ တံတားသုံးစက်ကိရိယာများ	၃၂	-
	(င) လမ်း၊ တံတားအသုံးပြုခကောက်ခံသည့်လုပ်ငန်း	၃၂	-
၃၂။	ဟိုတယ်နှင့်ခရီးသွားလုပ်ငန်း	၃၃	-
	(က) ဟိုတယ်၊ မိုတယ်၊ အင်း၊ တည်းခိုခန်း	၃၃	၃၄

စဉ်	အကြောင်းအရာ	စာမျက်နှာ	
		မှ	ထိ
	(ခ) ကမ်းခြေ/ အပန်းဖြေနေရာ	၃၄	၃၅
၃၃။	သမဝါယမအသင်းများ	၃၅	-
၃၄။	စီးပွားရေးဆိုင်ရာ အခြေခံအဆောက်အဦများ	၃၅	-
	(က) ကုမ္ပဏီ၊ ကုန်စည်ဒိုင်၊ပွဲရုံ၊ဈေးနှင့်ကုန်တိုက်များ	၃၅	၄၃
	(ခ) ဘဏ်များ	၄၃	၄၄
	(ဂ) စတိုးဆိုင်နှင့်အရောင်းဆိုင်များ	၄၄	-
၃၅။	စည်ပင်သာယာရေးလုပ်ငန်းများ	၄၅	
	(က)ဈေးလုပ်ငန်း	၄၅	-
	(ခ)သောက်သုံးရေရရှိရေးလုပ်ငန်း	၄၆	၄၉
	(ဂ)သန့်ရှင်းရေးလုပ်ငန်း	၄၉	-
	(ဃ)လမ်း၊တံတားလုပ်ငန်း	၄၉	၅၀
၃၆။	ပုံနှိပ်လုပ်ငန်းနှင့် မီဒီယာလုပ်ငန်းများ	၅၀	-
	(က) ပုံနှိပ်လုပ်ငန်းနှင့် တေးသံသွင်း၊ ဗီဒီယို	၅၀	-
	(ခ) မီဒီယာလုပ်ငန်းများ	၅၁	-
၃၇။	ပြည်တွင်းအသားတင်ထုတ်လုပ်မှုနှင့် ဝန်ဆောင်မှု တန်ဖိုး	၅၁	-
၃၈။	လူတစ်ဦးချင်းဝင်ငွေ	၅၂	-
၃၉။	အသက်မွေးဝမ်းကြောင်းလုပ်ငန်းအလိုက် အလုပ်လုပ် သူဦးရေ	၅၂	-
၄၀။	အလုပ်လုပ်နိုင်သူဦးရေနှင့် အလုပ်လက်မဲ့ဦးရေ	၅၃	-
၄၁။	အခန်း(၇) လူမှုရေးဆိုင်ရာ အချက်အလက်များ		
	ပညာရေးကဏ္ဍ (က) အဆင့်မြင့်ပညာ	၅၃	-
		၅၃	-

စဉ်	အကြောင်းအရာ	စာမျက်နှာ	
		မှ	ထိ
	(ခ) အခြေခံပညာ	၅၄	၅၇
	(ဂ) မူလတန်းကြိုကျောင်း	၅၈	-
	(ဃ) ဘုန်းတော်ကြီးသင်ပညာရေးကျောင်း	၅၉	-
	(င) ကျောင်းနေအရွယ်ကလေးများ ကျောင်းအပ်နှံမှု	၅၉	-
	(စ) တက္ကသိုလ်ဝင်တန်းအောင်မြင်မှု	၆၀	-
	(ဆ) စာတတ်မြောက်မှု ရာခိုင်နှုန်း	၆၀	-
	(ဇ) သင်ကြားမှု သင်ယူမှုအထောက်အကူပြုစာသင်ခန်းများဖွင့်လှစ်နိုင်မှု	၆၀	၆၁
	(ဈ) စာကြည့်တိုက်များဖွင့်လှစ်နိုင်မှု	၆၁	-
၄၂။	ကျန်းမာရေးကဏ္ဍ	၆၂	-
	(က) ဆေးရုံများ	၆၂	-
	(ခ) ဆေးပေးခန်းများ	၆၃	၆၇
	(ဂ) ကျေးလက်ကျန်းမာရေးဌာန/ဌာနခွဲ	၆၈	-
	(ဃ) ကျန်းမာရေးစောင့်ရှောက်မှု	၆၈	-
	(င) ဒေသတွင်း အများဆုံးဖြစ်တတ်သောရောဂါများ	၆၉	-
	(စ) HIV/ AIDS-ရောဂါဖြစ်ပွား/ သေဆုံးဦးရေ	၆၉	-
	(ဆ) ကျန်းမာရေးဆိုင်ရာ အညွှန်းကိန်းများ	၆၉	-
၄၃။	လူမှုရေးအသင်းအဖွဲ့များ	၇၀	-
	(က) INGO	၇၀	-
	(ခ) NGO (ဦးရေ)	၇၀	-
	(ဂ) အသင်းအဖွဲ့များ	၇၁	၇၄
၄၄။	အားကစားနှင့်ပျော်ဖြေရေးလုပ်ငန်းများ	၇၄	-

စဉ်	အကြောင်းအရာ	စာမျက်နှာ	
		မှ	ထိ
	အခန်း(၈)		
	ဘာသာရေးဆိုင်ရာအချက်အလက်များ		
၄၅။	ဗုဒ္ဓဘာသာဆိုင်ရာအဆောက်အဦများနှင့်သာသနာဝင် ပုဂ္ဂိုလ်များ	၇၅	-
	(က) သာသနိကအဆောက်အဦများ	၇၅	-
	(ခ) ရဟန်းသံဃာနှင့်သီလရှင်များ	၇၅	-
	(ဂ) ထင်ရှားသည့်ဘုရား၊စေတီ၊ပုထိုးများ	၇၅	၇၆
	(ဃ) ထင်ရှားသည့်ဘုန်းတော်ကြီးကျောင်းများ	၇၆	၇၇
၄၆။	အခြားဘာသာရေးအဆောက်အဦများ	၇၈	-
၄၇။	သမိုင်းဝင်ထင်ရှားသောအဆောက်အဦနှင့်နေရာများ	၇၈	၇၉
	အခန်း(၉)		
	ဒေသဖွံ့ဖြိုးရေးဆိုင်ရာအချက်အလက်များ		
၄၈။	ဒေသဖွံ့ဖြိုးရေးလုပ်ငန်းများ ဆောင်ရွက်နိုင်မှု အခြေအနေ	၈၀	-
	(က) ကျေးလက်ဒေသဖွံ့ဖြိုးတိုးတက်ရေးဦးစီးဌာနမှ ဆောင်ရွက်သည့်လုပ်ငန်းများ	၈၀	၈၂
	(ခ) အစိုးရနှင့်ပြည်သူမှဆောင်ရွက်သည့် ဒေသဖွံ့ဖြိုးရေးလုပ်ငန်းများ	၈၃	၁၀၃
၄၉။	မြို့ပြစီမံကိန်း (Town Plan) နှစ်(၃၀)အတွက် မြေအသုံးချမှုဆိုင်ရာ လျာထားမှု	၁၀၃	-
	အခန်း(၁၀)		
	အထွေထွေ		
၅၀။	အခြားတင်ပြလိုသောအချက်များ	၁၀၄	-
၅၁။	နိဂုံး	၁၀၄	-

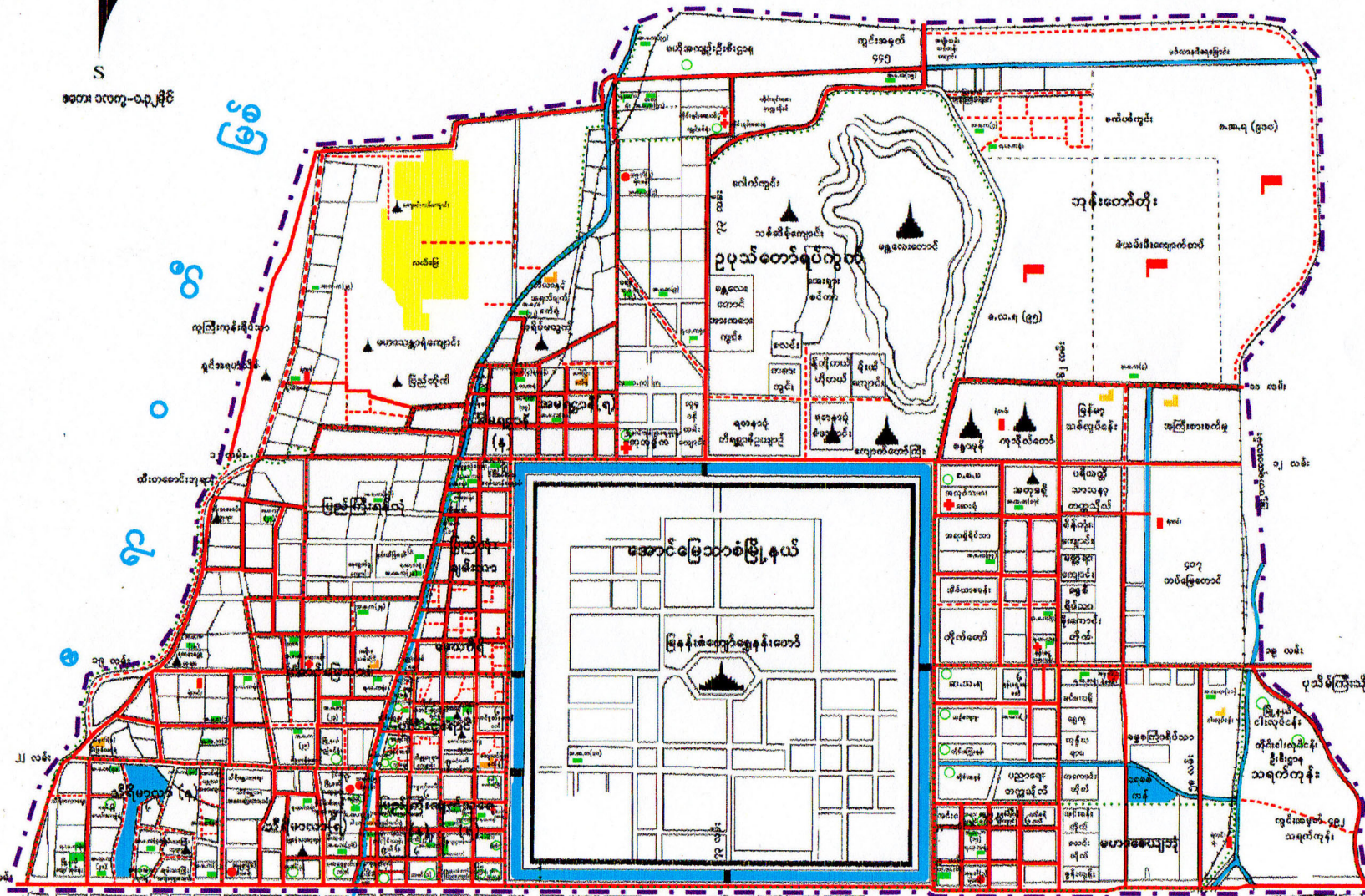
မန္တလေးတိုင်း၊ မန္တလေးခရိုင်၊ အောင်မြေသာစံမြို့နယ် ဧရိယာ = ၇၀၅၈ ဧက၊ စတုရန်းမိုင် = ၁၁.၀၂၈ စတုရန်းမိုင်



စတုရန်းမိုင် = ၁၀၀

မြေ

ပုသိမ်ကြီးမြို့နယ်



ရည်ညွှန်းချက်

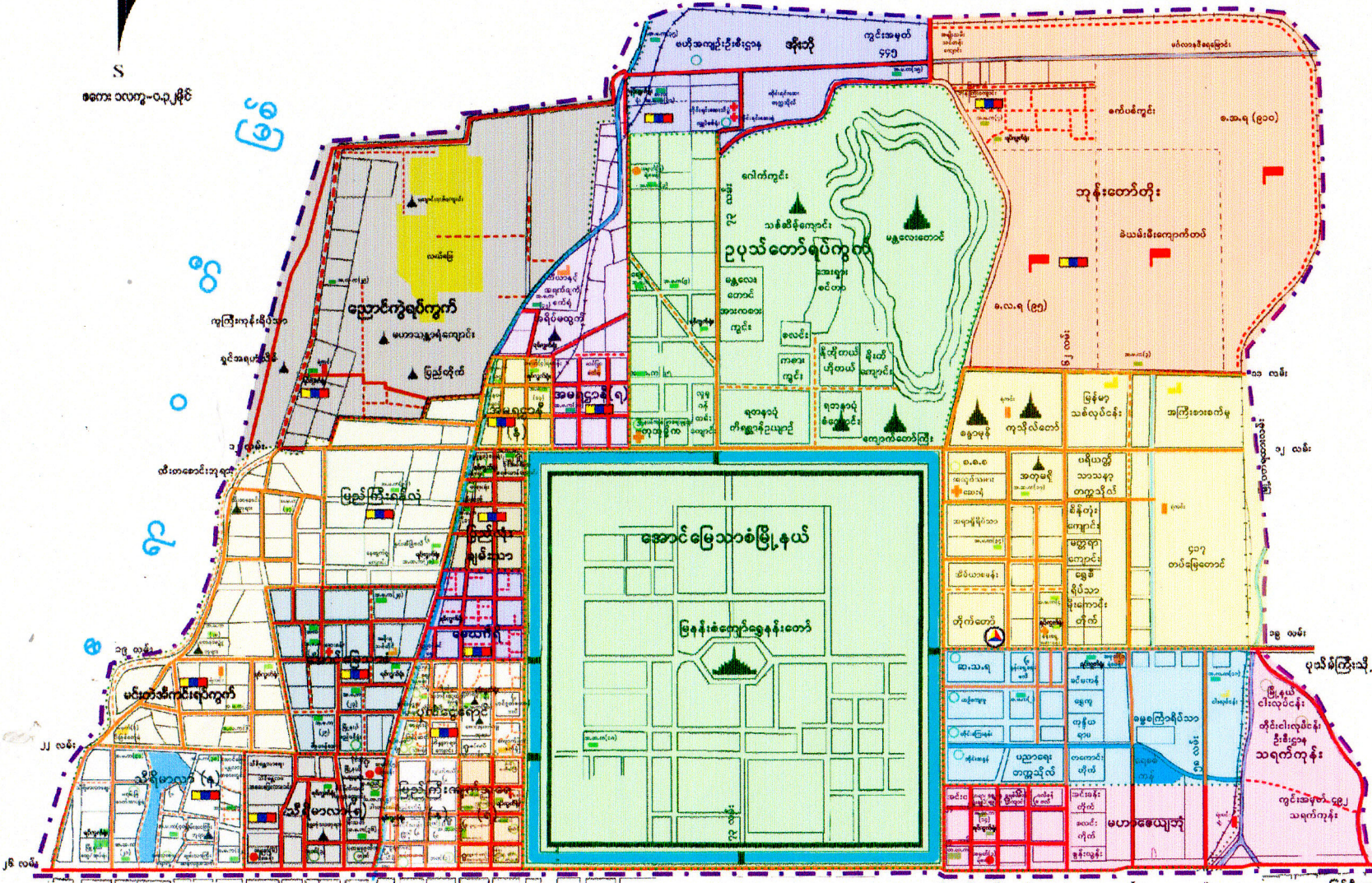
- မြို့နယ်ခြား -----
- ရပ်ကွက်ခြား -----
- ကာလမ်း -----
- ရထားလမ်း -----
- ကျောက်ချောလမ်း -----
- မြေခွေးလမ်း -----
- မြစ်ချောင်း -----
- လယ်မြေ -----
- စစ်တပ် -----
- ဌာနဆိုင်ရာ(ရုံး) -----
- ကျေး/အုပ် -----
- ရဲစခန်း -----
- ရဲကင်း -----
- စာသင်ကျောင်း -----
- ဆေးရုံ -----
- အလုပ်ရုံ -----
- စေတီ -----
- ဗလီ -----
- ဓရစ်ယာန်ကျောင်း -----

ချမ်းအေးသာစံမြို့နယ်

ပြင်ဦးလွင်သို့

မန္တလေးတိုင်းဒေသကြီး၊ မန္တလေးခရိုင်၊ အောင်မြေသာစံမြို့နယ်

ဧရိယာ = ၇၀၅၈ ဧက၊ စတုရန်းမိုင် = ၁၀.၀၂၈ စတုရန်းမိုင်

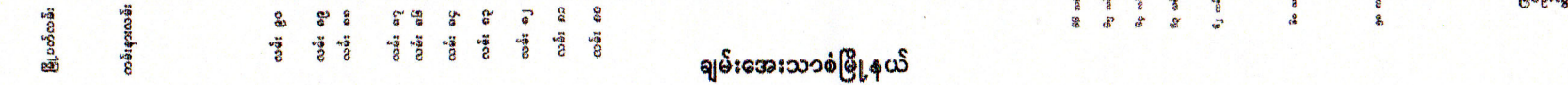


ပုသိမ်ကြီးမြို့နယ်

ရည်ညွှန်းချက်

- မြို့နယ်ခြား
- ရပ်ကွက်ခြား
- ကားလမ်း
- ရထားလမ်း
- ကျောက်ချောလမ်း
- မြေသာလမ်း
- မြစ်ချောင်း
- လယ်မြေ
- စစ်တပ်
- ဌာနဆိုင်ရာ(ရုံး)
- ထွေ/အုပ်
- ရဲစခန်း
- ရဲကင်း
- စာသင်ကျောင်း
- ဆေးရုံ
- အလုပ်ရုံ
- စေတီ
- ဗလီ
- ဧရိယာနံကျောင်း
- သန္ဓေဦးသတ်စခန်း
- အစိုးရသတ်စခန်း

ရမ်းအေးသာစံမြို့နယ်



အောင်မြေသာစံမြို့နယ်ဒေသဆိုင်ရာအချက်အလက်များ
အခန်း(၁)
နိဒါန်းနှင့်ဒေသသမိုင်း

နိဒါန်း

၁။ အထွေထွေအုပ်ချုပ်ရေးဦးစီးဌာနသည် ပြည်ထောင်စု အစိုးရအဖွဲ့ ရုံးဝန်ကြီးဌာနအောက်ရှိ ဌာနတစ်ခုဖြစ်ပြီး တရားဥပဒေစိုးမိုးရေးနှင့် ရပ်ရွာ အေးချမ်းသာယာရေး၊ နိုင်ငံတော်အစိုးရ၏ မူဝါဒများ အကောင်အထည် ဖော်ရေး၊ ကောင်းမွန်သောအုပ်ချုပ်ရေးစနစ် ဖော်ဆောင်ရေး၊ ပြည်သူ ဗဟိုပြု ဒေသဖွံ့ဖြိုးရေးလုပ်ငန်းများ ဆောင်ရွက်ရေးဟူသော ရည်မှန်းချက် တာဝန်များကို အောင်မြင်အောင် ဆောင်ရွက်လျက်ရှိပါသည်။ အထွေထွေ အုပ်ချုပ်ရေးဦးစီးဌာန တွင် တာဝန်ထမ်းဆောင်ကြသည့် အဆင့်ဆင့်သော အရာထမ်း၊ အမှုထမ်းများသည် ရုံးချုပ်အဆင့်မှ အောက်ခြေ ရပ်ကွက်/ ကျေးရွာအုပ်စုအဆင့်အထိ အထွေထွေအုပ်ချုပ်ရေးဦးစီးဌာနရုံး အသီးသီး တွင် တာဝန်ထမ်းဆောင်ကြပြီး နိုင်ငံတော်အုပ်ချုပ်ရေး ယန္တရားချောမွေ့ စွာ လည်ပတ်ရေးတွင် ပါဝင်ဆောင်ရွက်ခြင်း၊ ဝန်ကြီးဌာန၏ရည်မှန်းချက် တာဝန်များ၊အခြားဝန်ကြီးဌာနမှပေးအပ်သောတာဝန်များနှင့် ဒေသဆိုင်ရာ အစိုးရအဖွဲ့များမှပေးအပ်သော လုပ်ငန်းတာဝန်များကို ကျေပွန်စွာ ထမ်း ဆောင်နေကြရသည်ဖြစ်ရာ ဒေသဆိုင်ရာအချက်အလက်များ ပြုစုထားရှိ ခြင်းသည်များစွာအရေးပါလာပါသည်။ ဒေသဆိုင်ရာအချက်အလက်များ ပြုစုခြင်းဖြင့် မိမိတို့၏လုပ်ငန်းဆောင်ရွက်ရာတွင် အထောက်အကူပြု သကဲ့သို့ အကြီးအကဲများနယ်မြေသို့ကွင်းဆင်းရာတွင် နယ်မြေ၏အချက် အလက်များကိုလွယ်ကူစွာ သိရှိနိုင်မည်ဖြစ်ပါသည်။ ဤစာအုပ်သည် အောင်မြေသာစံမြို့နယ်၏ဒေသဆိုင်ရာ အချက်အလက်များ(၂၀၁၈ခုနှစ်၊ အောက်တိုဘာလမှ ၂၀၁၉ခုနှစ်၊ စက်တင်ဘာလကုန်အထိအခြေအနေ)ကို သက်ဆိုင်ရာ ဌာနအသီးသီးမှပေးပို့သော ကိန်းဂဏန်းများနှင့်အညီ ပြုစု တင်ပြထားခြင်းဖြစ်ပါသည်။

ဒေသသမိုင်းအကျဉ်း

၂။ ၁၉၄၉ ခုနှစ်က မန္တလေးမြို့ ရွှေတချောင်းကို ဗဟိုပြုလျက် အိုးဘို ရပ်ကွက်မှအမရပူရမြို့နယ်၏အစ အရှေ့ဘက်ရေနီမြောင်းအထိအရှေ့ဘက် ခြမ်း ဟူ၍လည်းကောင်း၊ အိုးဘိုရပ်ကွက်မှ တောင်ဘက်သံလျက်မော်နယ် အဆုံးအနောက်ဘက် နတ်ကုန်းရွာအထိအနောက်ဘက်ခြမ်းဟူ၍ လည်းကောင်း သတ်မှတ်ခဲ့ပါသည်။ ၁၉၆၅ခုနှစ်၊ အောက်တိုဘာလ(၁)ရက်နေ့တွင် ပြည်ထောင်စုမြန်မာနိုင်ငံတော်၊ တော်လှန်ရေးအစိုးရ လက်ထက်တွင် မန္တလေးမြို့ကို အရှေ့တောင်မြို့နယ်၊ အရှေ့မြောက်မြို့နယ်၊ အနောက် တောင်မြို့နယ်၊ အနောက်မြောက် မြို့နယ်ဟူ၍ခွဲခြား သတ်မှတ်ခဲ့ပါသည်။ ထိုစဉ်အခါက ယခုအောင်မြေသာစံမြို့နယ်သည် အနောက်မြောက်မြို့နယ် တွင်ပါဝင်ခဲ့ပြီး (၁၆)ရပ်ကွက်ရှိခဲ့ပါသည်။ နိုင်ငံတော် ငြိမ်ဝပ်ပိပြားမှု တည်ဆောက်ရေးအဖွဲ့ အစိုးရလက်ထက်တွင် ပြည်ထဲရေးဝန်ကြီးဌာန၏ (၁၀.၁၂.၁၉၉၂)ရက်စွဲပါ အမိန့်ကြော်ငြာစာအမှတ်(၈၄)ဖြင့် မန္တလေးမြို့ကို ယခင်က (၄)မြို့နယ်အဖြစ်မှ(၅)မြို့နယ်အဖြစ် ပြင်ဆင်သတ်မှတ် ဖွဲ့စည်း ခဲ့ပါသည်။ အနောက်မြောက်မြို့နယ်ကို အောင်မြေသာစံမြို့နယ်ဟု အမည် ပြောင်းလဲခဲ့ပြီး မြို့နယ်အတွင်းရပ်ကွက်ပေါင်း (၁၉)ရပ်ကွက်ဖြင့် ဖွဲ့စည်းခဲ့ ပါသည်။ ၁၉၉၆ခုနှစ်တွင် အောင်မြေသာစံမြို့နယ်မှ "အောင်မြေသာစံ" မြို့နယ်အမည်သို့ပြောင်းလဲခေါ်တွင်စေခဲ့သည်မှာ ယနေ့အထိ ဖြစ်ပါသည်။

အခန်း(၂)

ပထဝီဝင် အနေအထား

တည်နေရာနှင့်အကျယ်အဝန်း

၃။ အောင်မြေသာစံမြို့နယ်သည် မြောက်လတ္တီတွဒ် ၂၀ဒီဂရီ ၅ မိနစ် ၄၈စက္ကန့် နှင့် ၂၂ ဒီဂရီ ၀၁ မိနစ်၊ ၃၀ စက္ကန့်အကြား အရှေ့လောင်ဂျီတွဒ် ၉၆ ဒီဂရီ ၀၃မိနစ်၊၄၂စက္ကန့်နှင့် ၉၆ ဒီဂရီ ၀၇မိနစ်၊ ၅၄ စက္ကန့် အကြားတွင် တည်ရှိပါသည်။ အရှေ့မှအနောက်သို့(၄.၃၈)မိုင်၊ တောင်မှမြောက်သို့ (၂.၉၄)မိုင် ရှိပါသည်။ အောင်မြေသာစံမြို့နယ်၏ ဧရိယာစတုရန်းမိုင်မှာ အောက်ပါ အတိုင်းဖြစ်ပါသည်-

စဉ်	မြို့အမည်	မြို့ဧရိယာ စတုရန်းမိုင်	ကျေးရွာအုပ်စု ဧရိယာ စတုရန်းမိုင်	မြို့နယ်ဧရိယာ စတုရန်းမိုင်
၁	အောင်မြေသာစံ	၁၁.၀၃	-	၁၁.၀၃
မြို့နယ်ချုပ်	အောင်မြေသာစံ	၁၁.၀၃	-	၁၁.၀၃

နယ်နိမိတ်

၄။ အောင်မြေသာစံမြို့နယ်၏ အရှေ့ဘက်တွင် ပြင်ဦးလွင်သွားကားလမ်းနှင့် ပုသိမ်ကြီးမြို့နယ်၊ တောင်ဘက်တွင် ချမ်းအေးသာစံမြို့နယ် ၊ အနောက်ဘက်တွင် ဧရာဝတီမြစ်၊ စစ်ကိုင်းမြို့နယ်နှင့်ပုသိမ်ကြီးမြို့နယ်၊ မြောက်ဘက်တွင် ပုသိမ်ကြီးမြို့နယ်တို့နှင့် ထိစပ်လျက်ရှိပါသည်။

မြေမျက်နှာသွင်ပြင်

၅။ မန္တလေးခရိုင်၊ အောင်မြေသာစံမြို့နယ်သည် မြေပြန့်လွင်ပြင်ဒေသဖြစ်ပါသည်။

ရေဆင်း

၆။ မန္တလေးခရိုင်၊ အောင်မြေသာစံမြို့နယ်သည် မြေပြန့်ဒေသတွင် တည်ရှိပြီး မြို့နယ်၏ အနောက်ဘက်ရှိ ဧရာဝတီမြစ်သည် မြောက်မှတောင်သို့ စီးဆင်းလျက်ရှိပါသည်။ မြို့နယ်တွင်း ဆည်၊ ကန်၊ ချောင်း၊ အင်းအိုင်များမရှိပါ။ ဧရာဝတီမြစ်သည် သင်္ဘော / စက်လှေများလည်း သွားလာနိုင်သော မြစ်ဖြစ်ပါသည်။

ပင်လယ်ရေမျက်နှာပြင်အထက်အမြင့်

၇။ မန္တလေးခရိုင် အောင်မြေသာစံမြို့နယ်သည် ပင်လယ်ရေမျက်နှာပြင် အထက်အမြင့်ပေ(၂၅၆)ပေတွင်တည်ရှိပါသည်။ မြို့နယ်၏အရှေ့

မြောက်ဘက်တွင် ပင်လယ်ရေမျက်နှာပြင်ထက် (၇၇၆)ပေအမြင့်ရှိသော မန္တလေးတောင်ရှိပါသည်။

အခန်း(၃)

ရာသီဥတုနှင့် သဘာဝပတ်ဝန်းကျင်

ရာသီဥတု

၈။ မန္တလေးခရိုင်၊ အောင်မြေသာစံမြို့နယ်သည် ပူပြင်းခြောက်သွေ့သော ရာသီဥတုရှိပြီးမိုးရေချိန် အများဆုံး(၉.၆၄)လက်မ မိုးရေချိန် အနည်းဆုံး (၁.၀၂) လက်မရွာသွန်းပြီး စုစုပေါင်းမိုးရေချိန်မှာ(၃၆.၅၇) လက်မဖြစ်ပါသည်။ အပူချိန်အနေဖြင့် အမြင့်ဆုံးအပူချိန် (၄၃.၇)စင်တီဂရိတ်ရှိပြီး အနိမ့်ဆုံးအပူချိန်(၁၁.၀) စင်တီဂရိတ်ရှိပါသည်။ ပျမ်းမျှအပူချိန် (၁၁၀) ဒီဂရီ ဖာရင်ဟိုက်ထိရှိပါသည်။ ၂၀၁၉ ခုနှစ်၊ လအလိုက်ဖြစ်ပေါ်ခဲ့သော မိုးရေချိန်နှင့်အပူချိန်မှာ အောက်ပါအတိုင်း ဖြစ်ပါသည်-

စဉ်	ခုနှစ်	မိုးရေချိန်		အပူချိန်	
		မိုးရွာရက်	စုစုပေါင်း မိုးရေချိန် (လက်မ)	နေရာသီ (.C)	ဆောင်းရာသီ (.C)
				အမြင့်ဆုံး	အနိမ့်ဆုံး
၁	၂၀၁၅	၆၄	၃၈.၃၅	၄၂.၆°c	၁၃.၀°c
၂	၂၀၁၆	၅၆	၅၁.၉၇	၄၃.၇°c	၁၁.၀°c
၃	၂၀၁၇	၅၂	၃၁.၂၂	၄၂.၉°c	၁၈.၀°c
၄	၂၀၁၈	၃၈	၂၇.၉၁	၃၈.၀°c	၂၄.၅°c
၅	၂၀၁၉	၃၃	၁၈.၁၅	၄၄.၂°c	၁၂.၄°c

သဘာဝပေါက်ပင်များ

၉။ အောင်မြေသာစံမြို့နယ်အတွင်း ပေါက်ရောက်သည့် သဘာဝပေါက်ပင်များမှာ ထန်း၊ မန်ကျည်း၊ တမာ၊ ဇီး၊ ကုက္ကို၊ ညောင်ပင်များ စသည်တို့ဖြစ်ပါသည်။

တောရိုင်းတိရစ္ဆာန်များ

၁၀။ အောင်မြေသာစံမြို့နယ် ဥပုသ်တော်ရပ်ကွက် ၁၂လမ်း၊ ၇၁×၇၃ လမ်းကြားရှိ ရတနာပုံတိရစ္ဆာန် ဥယျာဉ်တွင် တောရိုင်းတိရစ္ဆာန်များ၊ ရှားပါး တိရစ္ဆာန်များနှင့် အခြားတိရစ္ဆာန်မျိုးစုံအား နေ့စဉ်ပိတ်ရက်မရှိ ဖွင့်လှစ် ပြသလျက်ရှိပါသည်။

သဘာဝပတ်ဝန်းကျင်လက်ရှိအခြေအနေ

၁၁။ အောင်မြေသာစံမြို့နယ်၏လက်ရှိ သဘာဝပတ်ဝန်းကျင်အခြေ အနေမှာ သစ်တောဖုံးလွှမ်းမှု(၈.၂%)ရှိပါသည်။ ၎င်းအနက်မှကြိုးဝိုင်း သစ်တောဖုံးလွှမ်းမှုမှာ(၈.၂%)ဖြစ်ပြီး ကြိုးပြင်ကာကွယ်တော ဖုံးလွှမ်းမှု မှာ (-%)ရှိပါသည်။

သဘာဝပတ်ဝန်းကျင်ထိန်းသိမ်းရေးလုပ်ငန်းများ

၁၂။ အောင်မြေသာစံမြို့နယ်သည် သဘာဝပတ်ဝန်းကျင် ထိန်းသိမ်းရေး လုပ်ငန်းများအတွက်ကြိုးဝိုင်းတော (၅၈၀) ဧက၊ ကြိုးပြင်တော(-)ဧက ထိန်း သိမ်းလျက်ရှိပါသည်။ သစ်တောစိုက်ခင်း တည်ထောင်နိုင်မှုမှာ ပုဂ္ဂလိက ကျွန်းစိုက်ခင်း (-)ဧက၊ သစ်မာ(-)ဧက၊ ကျေးရွာထင်းစိုက်ခင်း(-)ဧက ဖြစ်ပါသည်။

သဘာဝဘေးအန္တရာယ်ကျရောက်မှု

၁၃။ အောင်မြေသာစံမြို့နယ်သည် ဧရာဝတီမြစ်ဘေးတွင်တည်ရှိသဖြင့် ရေဘေး အန္တရာယ်ကျရောက်လေ့ရှိပါသည်။ အောင်မြေသာစံမြို့နယ် အတွင်းဧရာဝတီ မြစ်၏ စိုးရိမ်ရေအမှတ်(၁၂၆၀) စင်တီမီတာ(၂၃၀.၇၄ပေ) ဖြစ်ပါသည်။ အောင်မြေသာစံမြို့နယ်အတွင်း သဘာဝဘေးအန္တရာယ် ကျရောက်မှုမှာ ၂၀၁၉ခုနှစ်တွင် မုန်တိုင်းဘေး(-)ကြိမ်၊ ဆူနာမီဘေး(-) ကြိမ်/လျင်ဘေး (-)ကြိမ်/ရေဘေး(-)ကြိမ် ရင်ဆိုင်ကြုံတွေ့ခဲ့ရပြီး ပျက်စီး ဆုံးရှုံးမှုမှာ အောက်ပါအတိုင်းဖြစ်ပါသည်-

စဉ်	အမျိုးအစား	ဖြစ်ပွားကြိမ်	သေ/ပျောက်ဦးရေ	အဆောက်အဦးပျက်စီးမှု	ဆုံးရှုံးမှုတန်ဖိုး (ကျပ်သန်း)
၁	မုန်တိုင်းဘေး				
၂	ဆူနာမီဘေး				
၃	ငလျင်ဘေး				
၄	ရေဘေး				
၅	မီးဘေး	၃	-	၂၇	၁၄.၉၅၆
ပေါင်း		၃	-	၂၇	၁၄.၉၅၆

အခန်း(၄)

လူဦးရေဆိုင်ရာအချက်အလက်များ

နေထိုင်သည့်တိုင်းရင်းသားလူမျိုးစုများ

၁၄။ အောင်မြေသာစံမြို့နယ်တွင် နေထိုင်ကြသော တိုင်းရင်းသားလူမျိုးစုများမှာ အောက်ပါအတိုင်းဖြစ်ပါသည်-

စဉ်	လူမျိုး	နေထိုင်သည့်လူဦးရေ	မြို့နယ်လူဦးရေ	မြို့နယ်လူဦးရေ၏ရာခိုင်နှုန်း
၁	ကချင်	၂၄၁	၁၈၉၂၉၇	၀.၁၃%
၂	ကယား	၃၆	။	၀.၀၁၉%
၃	ကရင်	၂၂၁	။	၀.၁၁၇၂%
၄	ချင်း	၂၉၃	။	၀.၁၅၅%
၅	မွန်	၂၆	၁၈၉၂၉၇	၀.၀၁၃၇%
၆	ဗမာ	၁၇၄၅၇၀	။	၉၂.၂၂%

စဉ်	လူမျိုး	နေထိုင်သည့် လူဦးရေ	မြို့နယ်လူဦးရေ	မြို့နယ်လူဦးရေ၏ ရာခိုင်နှုန်း
၇	ရခိုင်	၈၀	။	၀.၀၄%
၈	ရှမ်း	၁၄၇၇	။	၀.၇၈%
၉	ပအိုဝ်း	-	။	-
၁၀	ဓနု	-	။	-
၁၁	တောင်ရိုး	-	။	-
၁၂	ပလောင်	-	။	-
မြို့နယ်ချုပ်		၁၇၆၉၄၄	၁၈၉၂၉၇	၉၃.၄၇%

အိမ်ခြေ၊ အိမ်ထောင်စု၊ လူဦးရေ

၁၅။ အောင်မြေသာစံမြို့နယ်၏ ၂၀၁၉ခုနှစ် စက်တင်ဘာလကုန်အထိလူဦးရေမှာအောက်ပါအတိုင်းဖြစ်ပါသည်-

(က) အိမ်ခြေ/အိမ်ထောင်စု

စဉ်	အကြောင်းအရာ	အိမ်ခြေ	အိမ်ထောင်စု	ရပ်ကွက်	ကျေးရွာအုပ်စု	ကျေးရွာ
၁	မြို့နေ	၂၉၉၂၄	၃၅၈၁၂	၁၉	-	-
၂	ကျေးလက်နေ	-	-	-	-	-
	မြို့နယ်ချုပ်	၂၉၉၂၄	၃၅၈၁၂	၁၉	-	-

(ခ) လူဦးရေ

စဉ်	အကြောင်းအရာ	အသက်(၁၈) နှစ်အထက်			အသက်(၁၈) နှစ်အောက်			စုစုပေါင်း		
		ကျား	မ	ပေါင်း	ကျား	မ	ပေါင်း	ကျား	မ	ပေါင်း
၁	မြို့နေ	၆၀၀၈၂	၆၉၄၇၉	၁၂၉၅၆၁	၂၇၇၀၅	၃၂၀၃၁	၅၉၇၃၆	၈၇၇၈၇	၁၀၁၅၁၀	၁၈၉၂၉၇
၂	ကျေးလက်နေ	-	-	-	-	-	-	-	-	-
	မြို့နယ်ချုပ်	၆၀၀၈၂	၆၉၄၇၉	၁၂၉၅၆၁	၂၇၇၀၅	၃၂၀၃၁	၅၉၇၃၆	၈၇၇၈၇	၁၀၁၅၁၀	၁၈၉၂၉၇

လူဦးရေတိုးနှုန်းနှင့်ကျားမအချိုး

၁၆။ အောင်မြေသာစံမြို့နယ်၏ ၂၀၁၉ခုနှစ် လူဦးရေတိုးနှုန်းကျားမ အချိုးမှာ အောက်ပါ အတိုင်းဖြစ်ပါသည်-

(က) လူဦးရေတိုးနှုန်းနှင့်ကျားမအချိုး

စဉ်	မြို့နယ်	ယခင်နှစ်လူဦးရေ	ယခုနှစ်လူဦးရေ	တိုးလာဦးရေ	တိုးနှုန်း	ကျား/မအချိုး		
						ကျား	မ	အချိုး
၁	အောင်မြေသာစံ	၁၈၇၁၉၁	၁၈၉၂၉၇	၂၁၀၆	၁.၀၃	၈၇၇၈၇	၁၀၁၅၁၀	၁:၁.၁၅
မြို့နယ်ချုပ်		၁၈၇၁၉၁	၁၈၉၂၉၇	၂၁၀၆	၁.၀၃	၈၇၇၈၇	၁၀၁၅၁၀	၁:၁.၁၅

(ခ) မွေးဖွား၊သေဆုံး၊ပြောင်းဝင်၊ပြောင်းထွက်လူဦးရေ

စဉ်	မြို့နယ်	မူလလူဦးရေ	မွေးဖွားဦးရေ	သေဆုံးဦးရေ	ပြောင်းဝင်ဦးရေ	ပြောင်းထွက်ဦးရေ	လက်ရှိလူဦးရေ
၁	အောင်မြေသာစံ	၁၈၇၁၉၁	၃၅၅၇	၁၉၂၃	၂၄၈၅	၂၀၁၃	၁၈၉၂၉၇
မြို့နယ်ချုပ်		၁၈၇၁၉၁	၃၅၅၇	၁၉၂၃	၂၄၈၅	၂၀၁၃	၁၈၉၂၉၇

ကိုးကွယ်သည့်ဘာသာ

၁၇။ အောင်မြေသာစံမြို့နယ်တွင် နေထိုင်ကြသူများ၏ ကိုးကွယ်သည့် ဘာသာအလိုက် လူဦးရေမှာ အောက်ပါအတိုင်းဖြစ်ပါသည်-

စဉ်	မြို့နယ်	ဗုဒ္ဓဘာသာ	ခရစ်ယာန်	ဟိန္ဒူဘာသာ	အစ္စလာမ်ဘာသာ	နတ်	အခြား	ပေါင်း
၁	အောင်မြေသာစံ	၁၇၉၂၈၅	၁၃၂၄	၁၄၇၁	၆၃၈၁	-	၈၃၆	၁၈၉၂၉၇
	မြို့နယ်ချုပ်	၁၇၉၂၈၅	၁၃၂၄	၁၄၇၁	၆၃၈၁	-	၈၃၆	၁၈၉၂၉၇

နိုင်ငံခြားသားများနေထိုင်မှု

၁၈။ အောင်မြေသာစံမြို့နယ်အတွင်း နိုင်ငံခြားသားများ နေထိုင်သူဦးရေ မှာ အောက်ပါအတိုင်းဖြစ်ပါသည်-

စဉ်	မြို့နယ်	နိုင်ငံခြားသားလူမျိုး	နေထိုင်ဦးရေ	မြို့နယ်လူဦးရေ	မြို့နယ်လူဦးရေ၏ ရာခိုင်နှုန်း
၁	အောင်မြေသာစံ	တရုတ်	၂၈၄၃	၁၈၉၂၉၇	၁.၅%
၂		အိန္ဒိယ	၇၉၂၈	။	၄.၁၈၈%
၃		ပါကစ္စတန်	၄၁၂	။	၀.၂၁၇%
၄		ဘင်္ဂလားဒေ့ရှ်	၅၄	။	၀.၀၂၈၅%
၅		အခြား	၁၁၁၆	။	၀.၅၈၉%
	မြို့နယ်ချုပ်		၁၂၃၅၃	၁၈၉၂၉၇	၆.၅၃%

အခန်း(၅)

အုပ်ချုပ်ရေးဆိုင်ရာအချက်အလက်များ
အုပ်ချုပ်ရေးနယ်မြေဖွဲ့စည်းမှု

၁၉။ အောင်မြေသာစံမြို့နယ်၏ အုပ်ချုပ်ရေးနယ်မြေ ဖွဲ့စည်းမှုမှာ အောက်ပါအတိုင်းဖြစ်ပါသည်-

စဉ်	မြို့နယ်	မြို့	ရပ်ကွက်	ကျေးရွာအုပ်စု	ကျေးရွာ
၁	အောင်မြေသာစံ	၁	၁၉	-	-
	မြို့နယ်ချုပ်	၁	၁၉	-	-

ရွေးကောက်ပွဲဆိုင်ရာကိစ္စရပ်များ

၂၀။ အောင်မြေသာစံမြို့နယ်၏ ရွေးကောက်ပွဲဆိုင်ရာ ကိစ္စရပ်များ အား အောက်ပါအတိုင်းဖော်ပြအပ်ပါသည်-

(က) မြို့နယ်ရွေးကောက်ပွဲကော်မရှင်အဖွဲ့ခွဲ အဖွဲ့ဝင်စာရင်း

စဉ်	အမည်	အလုပ်အကိုင်	တာဝန်
၁	ဒေါက်တာကိုကိုကြီး	ဒုတိယပါမောက္ခချုပ်(ငြိမ်း)	ဥက္ကဋ္ဌ
၂	ဦးကိုကိုလေး	ပုံနှိပ်လုပ်ငန်း	အဖွဲ့ဝင်
၃	ဦးကျော်သင်း	ဧဝရက် ရွှေပန်းထိမ် ရွှေဆိုင်	အဖွဲ့ဝင်
၄	ဒေါ်သင်းသင်းစိုး	မိခို	အဖွဲ့ဝင်
၅	ဦးစိုးဝင်း	ဦးစီးအရာရှိ(ငြိမ်း)၊ အင်ဂျင် နီယာ၊ ဆည်မြောင်း ဦးစီး ဌာန	အဖွဲ့ဝင်
၆	ဦးဌေးအောင်	ပညာရေးမှူး (ငြိမ်း)	အဖွဲ့ဝင်
၇	ဦးစိုးမြင့်အောင်	ဒုတိယ မြို့နယ်အုပ်ချုပ်ရေးမှူး	အဖွဲ့ဝင်

စဉ်	အမည်	အလုပ်အကိုင်	တာဝန်
၈	ဦးဇော်လင်းဦး	မြို့နယ်ပြန်/ဆက်ဦးစီးမှူး	အဖွဲ့ဝင်
၉	ဒေါ်မြတ်သက်ထား	မြို့နယ်စိုက်ပျိုးရေး၊ ဒုတိယဦးစီးမှူး	အဖွဲ့ဝင်
၁၀	ဦးကျော်စိုး	မြို့နယ်လဝက ဦးစီးမှူး	အဖွဲ့ဝင်
၁၁	ဦးမောင်မောင်ဝင်း	ခေတ္တမြို့နယ်ပညာရေးမှူး	အဖွဲ့ဝင်
၁၂	ဒေါက်တာ ဒေါ်ကြည်ရွှေ	မြို့နယ်ကျန်းမာရေး ဦးစီးမှူး	အဖွဲ့ဝင်
၁၃	ဦးနေမင်းအောင်	မြို့နယ်ဥပဒေအရာရှိ	အဖွဲ့ဝင်
၁၄	ဒေါ်ယုမေ	မြို့နယ်ဦးစီးမှူး၊ မြို့နယ်စာရင်းစစ်	အဖွဲ့ဝင်
၁၅	ဦးထွန်းလင်းစော	မြို့နယ်စည်ပင် အုပ်ချုပ်ရေးမှူး	အဖွဲ့ဝင်
၁၆	ဒေါ်နှင်းနှင်း	ဦးစီးအရာရှိ၊ မြို့နယ်ကော်မရှင်အဖွဲ့ခွဲ	အတွင်း ရေးမှူး

(ခ) ဆန္ဒမဲပေးပိုင်ခွင့်ရှိသူဦးရေ

စဉ်	မြို့နယ်	မြို့နယ်/ မြို့လူဦးရေ	ကျား	မ	ပေါင်း
၁	အောင်မြေ သာစံ	၁၈၉၂၉၇	၇၁၂၇၄	၈၆၂၄၂	၁၅၇၅၁၆
	မြို့နယ်ချုပ်	၁၈၉၂၉၇	၇၁၂၇၄	၈၆၂၄၂	၁၅၇၅၁၆

(ဂ) နိုင်ငံရေးပါတီများ

စဉ်	ပါတီ	ဥက္ကဋ္ဌ	အတွင်း ရေးမှူး	အမှု ဆောင် ဦးရေ	ပါတီ ဝင် ဦးရေ
၁	အမျိုးသားဒီမိုကရေစီ အဖွဲ့ချုပ်	ဒေါ်ခင်သန်းမြင့်	ဒေါ်မာမာဆွေ	-	-
၂	ပြည်ထောင်စု ကြံ့ခိုင် ရေးနှင့်ဖွံ့ဖြိုးရေးပါတီ	ဦးကိုကိုလေး	ဦးဆွေချစ်စိုး	၁၅	၆၂၉၉
၃	ဒီမိုကရက်တစ် ပါတီ မြန်မာ	ဦးထွန်းထွန်းဝင်း	ဦးကျော်ကျော်ဦး	၁၃	၅၃၁
၄	တိုင်းရင်းသား စည်းလုံးညီညွတ် ရေးပါတီ	ဦးဝင်းမြင့်	ဦးအောင်ဆွေဝင်း	၂၀	၉၉၁
၅	အမျိုးသား တိုးတက်ရေး ပါတီ	ဦးလှဝေ	ဒေါ်မြင့်မြင့်ကြည်	၁၁	၂၁၂
၆	ဝံသာနုဒီမိုကရက်တစ် ပါတီ	ဦးမင်းမင်း	ဦးသန်းနိုင်စိုး	၉	၁၄၀၀
၇	အမျိုးသားဒီမိုကရေစီ အင်အားစုပါတီ	ဦးဇော်မင်းထွန်း ရှိန်	-	၅	-
၈	ပြည်ထောင်စု ကောင်းကျိုးဆောင် ပါတီ	ဦးရဲလင်းထက် (ခေါင်းဆောင်- ယာယီ)	ဦးသက်ခိုင် (ဒုခေါင်းဆောင်- ယာယီ)	၁၅	-
၉	လူ့ဘောင်သစ် ဒီမိုကရက်တစ် ပါတီ	ဦးကျော်ကျော်စိုး	ဦးသိန်းနိုင်ထူး	၁၇	-

(ဃ) ရွေးချယ်ခံရသော လွှတ်တော်ကိုယ်စားလှယ်များ

စဉ်	လွှတ်တော် ကိုယ်စား လှယ်အမည်	ပါတီ/ တသီးပုဂ္ဂလ အမည်	လွှတ်တော် အမည်
၁	ဒေါက်တာလှမိုး	အမျိုးသားဒီမိုကရေစီ အဖွဲ့ချုပ်	ပြည်သူ့လွှတ်တော်
၂	ဒေါက်တာ သန်းဝင်း	အမျိုးသားဒီမိုကရေစီ အဖွဲ့ချုပ်	အမျိုးသား လွှတ်တော်
၃	ဒေါက်တာ ညီမင်းဟန်	အမျိုးသားဒီမိုကရေစီ အဖွဲ့ချုပ်	တိုင်းဒေသကြီး လွှတ်တော် မဲဆန္ဒနယ်အမှတ် (၁)
၄	ဒေါက်တာ အောင်ကျော်ဦး	အမျိုးသားဒီမိုကရေစီ အဖွဲ့ချုပ်	တိုင်းဒေသကြီး လွှတ်တော် မဲဆန္ဒနယ်အမှတ် (၂)
၅	ဦးစိုင်းပန်းဆိုင် (ခ) ဦးစိုးထွန်းစိန် (ခ) ဦးကျော်စိန်	အမျိုးသားဒီမိုကရေစီ အဖွဲ့ချုပ်ပါတီ	တိုင်းရင်းသား လူမျိုး (ရှမ်းတိုင်းရင်းသား)

အခန်း(၆)

စီးပွားရေးဆိုင်ရာအချက်အလက်

စီးပွားရေးဆိုင်ရာခြုံငုံသုံးသပ်ချက်

၂၁။ အောင်မြေသာစံမြို့နယ်သည်မန္တလေးတိုင်းဒေသကြီး အတွင်းတွင် တည်ရှိပြီးစီးပွားရေးအရ ဖွံ့ဖြိုးတိုးတက်မှုရှိသော မြို့နယ်တစ်ခု ဖြစ်ပါသည်။ မြို့နယ်အတွင်းရှိ ဒေသခံပြည်သူလူထုသည် စီးပွားရေး လုပ်ငန်းပေါင်းစုံ လုပ်ကိုင်ဆောင်ရွက်ကြပါသည်။ အောင်မြေသာစံ မြို့နယ်သည်မတ္တရာမြို့၊ မိုးကုတ်မြို့၊ ပြင်ဦးလွင်မြို့နယ်၊ နေပြည်တော်၊ စစ်ကိုင်းတိုင်း၊ မုံရွာ၊ ချင်းပြည်နယ်၊ ကျောက်ဆည်၊ မိတ္ထီလာ၊ ရှမ်းပြည်နယ်မြောက်ပိုင်းဒေသများသို့ ကုန်းလမ်း၊ ရေလမ်း၊ ရေကြောင်း

လမ်းများဖြင့် သွားလာနိုင်ပြီး လမ်းပန်းဆက်သွယ်ရေး ကောင်းမွန်
သော မြို့နယ်ဖြစ်ပါသည်။

မြေအသုံးချမှု

၂၂။ အောင်မြေသာစံမြို့နယ်၏ မြေအမျိုးအစားအလိုက် အသုံး
ချထားသည့် ဧကအား အောက်ပါအတိုင်းဖော်ပြအပ်ပါသည်-

စဉ်	မြေအမျိုးအစား	ဧရိယာ(ဧက)
၁	အသားတင်စိုက်ပျိုးမြေဧရိယာပေါင်း	-
	(က) လယ်မြေဧရိယာ	-
	(ခ) ယာမြေ	-
	(ဂ) ကိုင်း/ကျွန်းမြေ	-
	(ဃ) ဥယျာဉ်မြေ	-
	(င) ဓနိ	-
၂	လှုပ်ထားမြေဧရိယာပေါင်း	-
	(က) လယ်မြေဧရိယာ	-
	(ခ) ယာမြေ	-
	(ဂ) ကိုင်း/ကျွန်းမြေ	-
	(ဃ) ဥယျာဉ်မြေ	-
	(င) ဓနိ	-
၃	စားကျက်မြေ	-
၄	စက်မှုလုပ်ငန်းသုံးမြေ	၁၃၂
၅	မြို့မြေ	၂၉၅၇
၆	ရွာမြေ	-
၇	အခြားမြေ	၃၅၈၈
၈	ကြိုးဝိုင်း/ကြိုးပြင်ကာကွယ်တော ဧရိယာ	၃၈၁
၉	တောရိုင်း	-
၁၀	မြေရိုင်း	-
၁၁	စိုက်ပျိုးခြင်းမပြုနိုင်သောဧရိယာ	-
	စုစုပေါင်း	၇၀၅၈

ဆည်မြောင်းတာဝန်များနှင့် ဆည်ရေသောက်ဧရိယာ

၂၃။ အောင်မြေသာစံမြို့နယ်ရှိ ဆည်မြောင်းတာဝန်များနှင့် ဆည်ရေသောက် ဧရိယာမှာ အောက်ပါအတိုင်း ဖော်ပြအပ်ပါသည်-

(က) ကိုယ့်အားကိုယ်ကိုးဆည်များ

စဉ်	ဆည် အမည်	ဆည် အမျိုးအစား	ရေဝင်ဆံ့မှု (ကုဗပေ)	အကျိုးပြုဧက
၁	-	-	-	-
မြို့နယ် ချုပ်	-	-	-	-

(ခ) မြစ်ရေတင်စီမံကိန်းများ

စဉ်	စီမံကိန်း အမည်	တည် နေရာ	အကျိုးပြု ဧက	မှတ်ချက်
၁	-	-	-	-
မြို့နယ် ချုပ်	-	-	-	-

(ဂ) တာဝန်များ/ရေထိန်းတံခါးများ

စဉ်	တာဝန်/ရေထိန်းတံခါး			ကာယံ သည့် မြစ်/ချောင်း	အကျိုးပြု ဧက
	အမည်	အမျိုးအစား	အရှည် (ပေ)		
၁	-	-	-	-	-
မြို့နယ် ချုပ်	-	-	-	-	-

စိုက်ပျိုးရေးလုပ်ငန်း

၂၄။ အောင်မြေသာစံမြို့နယ်၏ စိုက်ပျိုးရေးလုပ်ငန်း ဆောင်ရွက်နိုင်မှု အခြေအနေမှာ အောက်ပါအတိုင်းဖြစ်ပါသည်-

(က) အဓိကသီးနှံ(၁၀)မျိုး စိုက်ပျိုးထုတ်လုပ်မှု

စဉ်	သီးနှံအမည်	၂၀၁၈-၂၀၁၉ လျာထားဧက		၂၀၁၈-၂၀၁၉ ခုနှစ်			
				စိုက်	ရိတ်	နှုန်း	အထွက် (တင်း)
၁	စပါးပေါင်း	နွေ	-	၁၆	၁၆	၁၁၁.၇၅	၁၇၈၈
		မိုး	-	၁၈	၁၈	၁၁၈.၃၃	၂၁၃၀
၂	မြေပဲ	မိုး	-	-	-	-	-
		ဆောင်း	-	-	-	-	-
၃	နှမ်း	မိုး	-	-	-	-	-
		ဆောင်း	-	-	-	-	-
၄	နေကြာ	-	-	-	-	-	-
၅	မတ်ပဲ	-	-	-	-	-	-
၆	ပဲတီစိမ်း	မိုး	-	-	-	-	-
		ဆောင်း	-	-	-	-	-
၇	ပဲစင်းငုံ	-	-	-	-	-	-
၈	ဝါ	-	-	-	-	-	-
၉	ကြံ	-	-	-	-	-	-
၁၀	အစေ့ထုတ်ပြောင်း	-	-	-	-	-	-

(ခ) နှစ်ရှည်သီးနှံစိုက်ပျိုးမှုအခြေအနေ

စဉ်	သီးနှံ အမည်	စိုက် (ဧက)	ရိတ် (ဧက)	အထွက် နှုန်း (ပိဿာ)	အထွက် ပေါင်း (ပိဿာ)
၁	-	-	-	-	-
မြို့နယ် ချုပ်	-	-	-	-	-

(ဂ) အခြားဈေးကွက်ဝင်သီးနှံများ စိုက်ပျိုးထုတ်လုပ်မှု

စဉ်	သီးနှံ အမည်	စိုက်ဧက	ရိတ်ဧက	အထွက် နှုန်း	အထွက် ပေါင်း
၁	ကုလားပဲ	၁၀	၁၀	၁၃.၂၀	၁၃၂
မြို့နယ် ချုပ်	-	၁၀	၁၀	၁၃.၂၀	၁၃၂

(ဃ) လယ်ယာသုံးစက်ကိရိယာ သုံးစွဲမှုအခြေအနေ

စဉ်	အစိုးရ							ပုဂ္ဂလိက						
	လယ် ထွန် စက်	လက် တွန်း ထွန် စက်	မျိုး စေ့ ချ စက်	Combine Harvester	ရိတ် သိမ်း စက်	ချွေလှေ့ စက်	ရေ စုပ် စက်	လယ် ထွန် စက်	လက် တွန်း ထွန် စက်	မျိုး စေ့ ချ စက်	Combine Harvester	ရိတ် သိမ်း စက်	ချွေလှေ့ စက်	ရေ စုပ်စက်
၁	-	-	-	-	-	-	-	-	-	-	-	-	-	-

(င) လယ်ယာသုံးထယ်ထွန်နှင့်ကျွဲနွားကောင်ရေ

စဉ်	ထယ်အရေအတွက်	ထွန်အရေအတွက်	ကျွဲနွားကောင်ရေ	နွားကောင်ရေ
၁	-	-	-	-

(စ) ဒေသတွင်း ဆန်ဖူလုံမှုရာခိုင်နှုန်း

စဉ်	အကြောင်းအရာ	ရေတွက်ပုံ	၂၀၁၇-၁၈ အမှန်	၂၀၁၈-၁၉ အမှန်	မှတ်ချက်
၁	လူဦးရေ	ဦး	၁၈၉၂၉၇	-	
၂	လူတစ်ဦးတစ်နှစ်စားသုံးမှု		-	-	
	-ကျေးလက်နေ	တင်း	-	-	
	-မြို့နေ	တင်း	၂၂၆၉၂၉၆	-	
၃	ဝမ်းစာလိုအပ်ချက်	တင်း	၂၂၆၉၂၉၆	-	
၄	စပါးစိုက်ဧကပေါင်း	ဧက	၃၄	-	
	-အထွက်နှုန်း	တင်း	၁၁၅.၂၄	-	
	-အထွက်တင်း	တင်း	၃၉၁၈	-	
၅	လာမည့်နှစ်စပါးစိုက်ဧက	ဧက	၃၄	-	
၆	ချန်လှုပ်ရမည့်တင်း	တင်း	၁၇၀	-	
၇	အသုံးပြုတင်း	တင်း	၂၂၆၉၄၆၆	-	
၈	ပိုလျှံမှု	တင်း	-၂၆၅၅၄၈	-	
၉	ဝမ်းစာကျန်ရှိမှု	တင်း	-	-	
၁၀	ဖူလုံမှု	%	၀.၁၇%	-	

(ဆ) ဒေသတွင်းဆီဖူလုံမှုရာခိုင်နှုန်း

စဉ်	အကြောင်းအရာ	ရေတွက်ပုံ	၂၀၁၇-၁၈ အမှန်	၂၀၁၈-၁၉ အမှန်	မှတ်ချက်
၁	လူဦးရေ	ဦး	၁၈၉၂၉၇	-	
၂	လူတစ်ဦးတစ်နှစ်စားသုံးမှု	ပိဿာ	၆	-	
	ဝမ်းစာလိုအပ်ချက်	တန်	၁၈၅၂.၄၉	-	
	ဆီထွက်ရှိမှု	တင်း	-	-	
၃	အလေအလွင့်နှင့်အခြား	တင်း	-	-	
၄	ချန်လှပ်ရမည့်တင်း	ဧက	-	-	
	အသုံးပြုမှု	မက်/ တန်	-	-	
	လိုအပ်မှု	မက်/ တန်	-	-	
၅	ဖူလုံမှု	ရာခိုင်နှုန်း	-	-	

မွေးမြူရေးလုပ်ငန်းများ

၂၅။ အောင်မြေသာစံ မြို့နယ်၏မွေးမြူရေး လုပ်ငန်းဆောင်ရွက်နိုင်မှုအခြေအနေမှာ အောက်ပါအတိုင်းဖြစ်ပါသည်-

(က) မွေးမြူရေးဇုန်များ

စဉ်	ဇုန်အမည်	ကျွဲ	နွား	ဝက်	သိုး/ဆိတ်	ကြက်	ဘဲ	ငှက်
၁		-	-	-	-	-	-	-
	မြို့နယ်ချုပ်	-	-	-	-	-	-	-

(ခ) မြို့နယ်မွေးမြူရေး (ကောင်ရေ)

စဉ်	မြို့နယ်	ခုနှစ်	ကျွဲ	နွား	ဝက်	သိုး/ဆိတ်	ကြက်	ဘဲ	ငုံး
၁	အောင်မြေသာစံ	၂၀၁၈-၂၀၁၉	၂	၅၅၀	၉၈	၁၃၀	၂၉၅၃၇	၈၇	-
မြို့နယ်ချုပ်			၂	၅၅၀	၉၈	၁၃၀	၂၉၅၃၇	၈၇	-

(ဂ) မြို့နယ်အသားထုတ်လုပ်မှု (ပိဿာ)

စဉ်	မြို့နယ်	ခုနှစ်	ကျွဲ	နွား	ဝက်	သိုး/ဆိတ်	ကြက်	ဘဲ	ငုံး
၁	အောင်မြေသာစံ	၂၀၁၈ - ၂၀၁၉	-	၅၁၆၆၆	၁၉၄၀၄၃	၁၂၄၀၆	၁၉၁၈၂၃၈	၄၈၄၇၅	၁၀၄၉၅
မြို့နယ်ချုပ်			-	၅၁၆၆၆	၁၉၄၀၄၃	၁၂၄၀၆	၁၉၁၈၂၃၈	၄၈၄၇၅	၁၀၄၉၅

(ဃ) မြို့နယ်ကြက်/ဘဲ/ငုံးဥထုတ်လုပ်မှု (လုံး)

စဉ်	မြို့နယ်	ခုနှစ်	ကြက်ဥ	ဘဲဥ	ငုံးဥ
၁	အောင်မြေသာစံ	၂၀၁၈-၂၀၁၉	၃၈၅၇၀၅၇၀	၆၁၃၄၄၆	၁၃၇၃၃၂
မြို့နယ်ချုပ်			၃၈၅၇၀၅၇၀	၆၁၃၄၄၆	၁၃၇၃၃၂

(င) နို့ထွက်ပစ္စည်းထုတ်လုပ်မှု

စဉ်	မြို့နယ်	ခုနှစ်	နို့စားနွား(ကောင်ရေ)	နို့ထွက်(ပိဿာ)
၁	အောင်မြေသာစံ	၂၀၁၈-၂၀၁၉	၅၃၀	၃၆၃၉၈၆
မြို့နယ်ချုပ်			၅၃၀	၃၆၃၉၈၆

(စ) မြို့နယ်ငါး၊ ပုစွန်မွေးမြူမှု အခြေအနေ

စဉ်	ခုနှစ်	ငါး			ပုစွန်		
		အရေအတွက် (ကန်)	ဧက	ထုတ်လုပ်မှု ပိဿာ	အရေအတွက် (ကန်)	ဧက	ထုတ်လုပ်မှု ပိဿာ
၁	၂၀၁၈-၂၀၁၉	၁၀၄	၁၁၃.၄၇	၁၈၆၀၀၀	-	-	-

(ဆ) ရေချိုရေငန်ငါးဖမ်းလုပ်ငန်းမှအသားထုတ်မှု(တန်)

စဉ်	ခုနှစ်	ငါး			ပုစွန်		
		လေလံအရေအတွက်	လုပ်ငန်းအရေအတွက်	ထုတ်လုပ်မှု (တန်)	လေလံအရေအတွက်	လုပ်ငန်းအရေအတွက်	ထုတ်လုပ်မှု (တန်)
၁	၂၀၁၈-၂၀၁၉	-	-	-	-	-	-

စက်မှုလက်မှုလုပ်ငန်း

၂၆။ အောင်မြေသာစံမြို့နယ်၏ စက်မှုလက်မှုလုပ်ငန်း ဆောင်ရွက်နိုင်မှု အခြေအနေမှာ အောက်ပါအတိုင်းဖြစ်ပါသည်-

(က) စက်မှုဇုန်များ

စဉ်	စက်မှုဇုန်အမည်	စက်ရုံအမည်	ထုတ်လုပ်သည့်ပစ္စည်းများ
၁	-	-	-
	မြို့နယ်ချုပ်	-	-

(ခ) မြို့နယ်ရှိစက်ရုံများ

စဉ်	မြို့နယ်	စက်ရုံအမည်	အမျိုးအစား	နိုင်ငံပိုင်	ပုဂ္ဂလိကပိုင်	လုပ်သားအင်အား
၁	အောင်မြေသာစံ	တပ်မတော်သားရေးစက်ရုံ	သားရေး	နိုင်ငံပိုင်	-	၁၁၀
၂		ဆပ်ပြာ စက်ရုံ	ဆပ်ပြာ	-	ပုဂ္ဂလိကပိုင်	၇၈
၃		မန္တလေးဘီယာစက်ရုံ	ဘီယာ	-	ပုဂ္ဂလိကပိုင်	၂၂၀
၄		မန္တလေးအရက်ချက်စက်ရုံ	အရက်	နိုင်ငံပိုင်	-	၆၀
၅		ဖန်တက်စီအချိုရည် စက်ရုံ	အချိုရည်	-	ပုဂ္ဂလိကပိုင်	၆၅
၆		ခါတ်ငွေ စက်ရုံ	ခါတ်ငွေ	-	ပုဂ္ဂလိကပိုင်	၈၀
၇		တိုင်းရင်းဆေးဝါး စက်ရုံ	ဆေးဝါး	နိုင်ငံပိုင်	-	၅၀
မြို့နယ်ချုပ်				၃	၄	၆၆၃

(ဂ) မြို့နယ်ရှိအလုပ်ရုံများ

စဉ်	မြို့နယ်	အလုပ်ရုံ အမည်	အမျိုးအစား	နိုင်ငံပိုင်	ပုဂ္ဂလိကပိုင်	လုပ်သားအင်အား
၁	အောင်မြေသာစံ	ဆီ၊ ဂျုံ၊ ပဲ	အမှုန့်ကြိတ်	-	ပုဂ္ဂလိကပိုင်	၂၀၀
၂		စက္ကူစက်	စက္ကူ	-	ပုဂ္ဂလိကပိုင်	၈၀
၃		သစ်စက်	သစ်	-	ပုဂ္ဂလိကပိုင်	၆၅
၄		ကားဘော်ဒါ၊ ကားဝပ်ရှော့	ပြုပြင်/အရောင်း		ပုဂ္ဂလိကပိုင်	၃၅
၅		စိန်ကိုးလုံး	ရေခဲစက်	-	ပုဂ္ဂလိကပိုင်	၂၅
မြို့နယ်ချုပ်				-	၅	၄၀၅

(ဃ) အိမ်တွင်းစက်မှုလက်မှုလုပ်ငန်းများ

စဉ်	မြို့နယ်	စက်မှုလက်မှုလုပ်ငန်းအမျိုးအစား	အရေအတွက်	လုပ်သားအင်အား
၁	အောင်မြေသာစံ	သစ်ခွဲသား၊ ဝါးကပ်လုပ်ငန်း	၁၂	၂၅
၂	။	အမဲဆီ၊ဝက်ဆီ၊ဆပ်ပြာ၊ဖယောင်း လုပ်ငန်း	၃၉	၆၅
၃	။	သံပန်း၊သံတံခါးလုပ်ငန်း	၂၅၂	၉၅
၄	။	မုန့်မျိုးစုံလုပ်ငန်း	၂၆	၁၂၀
၅	။	ယိုစုံလုပ်ငန်း	၂၅	၆၅
၆	။	သောက်ရေသန့်	၂၁	၈၀
၇	။	ခေါက်ဆွဲ၊ မုန့်တီဖို	၂၈	၁၀၀
၈	။	ပရိဘောဂ	၃၅	၇၈
၉	။	ပန်းတိမ်	၆၈	၅၆
၁၀	။	စက်ချုပ်	၆၃	၁၁၂
၁၁	။	တွင်းသံဂဟေလုပ်ငန်း	၃၃	၆၅
မြို့နယ်ချုပ်			၆၀၂	၈၆၁

သစ်တောလုပ်ငန်းဆောင်ရွက်မှုအခြေအနေ

၂၇။ အောင်မြေသာစံ မြို့နယ်၏သစ်တောလုပ်ငန်းနှင့် ပတ်သက်သော အချက်အလက်များမှာအောက်ပါအတိုင်းဖြစ်ပါသည်-

(က) သစ်တောများ

စဉ်	အကြောင်းအရာ	ဧရိယာ(ဧက)	ပေါက်သည့်အပင်များ
၁	ကြိုးဝိုင်း	၅၈၀	ကုက္ကိုလ်၊ မယ်လေီ၊ တမာ၊ မကျီး
၂	ကြိုးပြင်	-	-
မြို့နယ်ချုပ်		၅၈၀	-

(ခ) စီးပွားဖြစ်သစ်တောစိုက်ခင်း

စဉ်	စိုက်ပျိုးသူ	နိုင်ငံ/ပုဂ္ဂလိကပိုင်	စိုက်ဧက	တည်နေရာ	အပင်အမျိုးအစား	အရေအတွက်
၁	-	-	-	-	-	-
	မြို့နယ်ချုပ်	-	-	-	-	-

(ဂ) သစ်ထုတ်လုပ်မှု

စဉ်	အမျိုးအစား	နိုင်ငံ	ပုဂ္ဂလိကပိုင်	ထုတ်လုပ်မှု(တန်)
၁	ကျွန်း	-	-	-
၂	ပျဉ်းကတိုး	-	-	-
၃	ပိတောက်	-	-	-
၄	ကညင်	-	-	-
၅	အင်/အင်ကြင်း	-	-	-
၆	အခြား	-	-	-
	မြို့နယ်ချုပ်	-	-	-

(ဃ) သစ်တောထွက်ပစ္စည်းများ

စဉ်	အမျိုးအစား	ရေတွက်ပုံ	ထုတ်လုပ်မှု
၁	ထင်း	ကုဗတန်	၈၀၀
၂	မီးသွေး	ကုဗတန်	-
၃	ဝါး	လုံး(၀၀၀)	၁၇၅
၄	ကြိမ်	လုံး(၀၀၀)	-

စွမ်းအင်နှင့်လျှပ်စစ်ကဏ္ဍ

၂၉။ အောင်မြေသာစံမြို့နယ်၏ စွမ်းအင်/လျှပ်စစ်ကဏ္ဍနှင့် ပတ်သက်သော အချက်အလက်များမှာ အောက်ပါအတိုင်း ဖြစ်ပါသည်-

(က) ဓါတ်ဆီ/ဒီဇယ်အရောင်းဆိုင်များ

စဉ်	မြို့နယ်/ မြို့	ဆိုင်အမည်	နိုင်ငံပိုင်	ပုဂ္ဂလိကပိုင်	တစ်နှစ်ရောင်းချမှုစည်ပေါင်း	
					ဓါတ်ဆီ	ဒီဇယ်
၁	အောင်မြေသာစံ	DENKO စက်သုံးဆီ အရောင်းဆိုင်	-	၁	၇၄၇၅၄၁၃	၅၃၇၉၉၇၇
၂		ရွှေဇင်ယော်	-	၁	၆၂၅	၁၁၆
	မြို့နယ်ချုပ်	-	-	၂	၇၄၇၆၀၃၈	၅၃၈၀၀၉၃

(ခ) သဘာဝဓါတ်ငွေ့အရောင်းဆိုင်များ

စဉ်	သဘာဝဓါတ်ငွေ့ဆိုင်အမည်	နိုင်ငံပိုင်	ပုဂ္ဂလိကပိုင်	တစ်နှစ်ရောင်းရကုဗပေပေါင်း
၁	-	-	-	-
	မြို့နယ်ချုပ်	-	-	-

ပို့ဆောင်ရေးနှင့် လမ်းပန်းဆက်သွယ်ရေးလုပ်ငန်း

၃၀။ အောင်မြေသာစံမြို့နယ်၏ ပို့ဆောင်ရေးနှင့်လမ်းပန်း ဆက်သွယ်ရေးလုပ်ငန်းနှင့် ပတ်သက်သော အချက်အလက်များမှာ အောက်ပါ အတိုင်း ဖြစ်ပါသည်-

(က) လေကြောင်းလမ်း

စဉ်	လေဆိပ်/ရဟတ်ယာဉ်ကွင်းအမည်	တည်နေရာ	မှတ်ချက်
၁	-	-	-
	မြို့နယ်ချုပ်	-	-

(ခ) ရေကြောင်းလမ်း

စဉ်	ရေကြောင်းလမ်း အမည်	မြို့နယ်အတွင်း		အရှည် ရေမိုင်	ဆိပ်ကမ်း အရေအတွက်	
		မှ	ထိ		သင်္ဘော ဆိပ်	အခြား
၁	ဧရာဝတီမြစ်	ညောင်ကွဲ	သီရိမာလာ အနောက်	၂	၁	-
	မြို့နယ်ချုပ်	ညောင်ကွဲ	သီရိမာလာ အနောက်	၂	၁	-

(ဂ) ရထားလမ်းနှင့် ဘူတာရုံများ

စဉ်	ရထားလမ်းအမည်	မြို့နယ်အတွင်း		အရှည် မိုင်	ဘူတာ အရေအတွက်	
		မှ	ထိ		ကြီး	သေး
၁	မန္တလေး-မတ္တရာ	သူရဲဈေး	အိုးဘို	၃	-	၂
	မြို့နယ်ချုပ်	သူရဲဈေး	အိုးဘို	၃	-	၂

(ဃ) ကားဂိတ်များ

စဉ်	မြို့နယ်	ကားဂိတ် အမည်	ပြေးဆွဲ သည့် ခရီးစဉ်	ပြေးဆွဲသည့် ယာဉ် အမျိုးအစား	ပြေးဆွဲ သည့်ယာဉ် စီးရေ
၁	အောင် မြေသာ စံ	စဉ့်ကူးမန်း	မန္တလေး-စဉ့်ကူး	မှန်လုံ	၈၂
၂	။	ဒို့ကြံတိုင်းအောင်	မန္တလေး-မိုးကုတ်	ဗင်/ဟိုင်းလတ်	၁၇
၃	။	ရွှေယောမန်း	မန္တလေး-ယော	မှန်လုံ	၆၁
၄	။	သန်မြန်သူ	မန္တလေး- ကျောက်ပန်းတောင်း	မှန်လုံ	၁၅

စဉ်	မြို့နယ်	ကားဂိတ် အမည်	ပြေးဆွဲ သည့် ခရီးစဉ်	ပြေးဆွဲသည့် ယာဉ် အမျိုးအစား	ပြေးဆွဲ သည့်ယာဉ် စီးရေ
၅	အောင် မြေသာ စံ	မန်းဇွန်းငမြား	မန္တလေး-ငါန်းဇွန်း	မှန်လုံ	၁၅
၆	။	ဇွဲ	မန္တလေး- သပိတ်ကျင်း	မှန်လုံ	၆၇
၇	။	ဗန်းမော်မန်း	မန္တလေး-ဗန်းမော်	မှန်လုံ	၃၀
၈	။	ရွှေပြည်အိုး	မန္တလေး-ငါးအိုး- ကသာ-ထီးချိုင့်	မှန်လုံ	၂၈
၉	။	အမှတ်(၉)လှိုင်း	မန္တလေး-မတ္တရာ- သပိတ်ကျင်း	မှန်လုံ/ဒိုင်နာ	၅
၁၀	။	ချယ်ရီရတနာ	မန္တလေး-ကလေး		၁၀
၁၁	။	ရွှေကင်းဝန်	မန္တလေး-ပခုက္ကူ- မြိုင်	မှန်လုံ	၁၁၃
၁၂	။	စကျင်မန်း	မန္တလေး-ဆည်တော်	မှန်လုံ	၅၀
၁၃	။	ရန်အောင်မန်း	မန္တလေး-ရွှေဘို	မှန်လုံ	၃၅
၁၄	။	နန်းမြင့်	မန္တလေး-ရွှေဘို	မှန်လုံ	၁၉
၁၅	။	ရှမ်းတောင်တန်း	မန္တလေး-ကလေး	မှန်လုံ	၁၂
၁၆	။	မိုးကုတ်မန်း	မန္တလေး-မိုးကုတ်	မှန်လုံ	၈
၁၇	။	မန်းမြို့တော်	မန္တလေး-မိုးကုတ်	ဗင်	၄
၁၈	။	အောင်ကမ္ဘာ	မန္တလေး-မုံရွာ	မှန်လုံ	၄၀
၁၉	။	မြောင်မန်း	မန္တလေး-မြောင်	မှန်လုံ	၁၉
၂၀	။	တောင်ဇလပ်	မန္တလေး-ဟားခါး	မှန်လုံ	၅
၂၁	။	ချင်းတောင်တန်း	မန္တလေး-ကလေး	မှန်လုံ	၇
၂၂	။	ပုံတောင်သား	မန္တလေး-မင်းတိုင်ပင်	မှန်လုံ	၃၇
မြို့နယ်ချုပ်		၂၂	-	-	၆၇၉

လမ်းဦးစီးဌာနမှ လုပ်ငန်းများ

၃၁။ လမ်းဦးစီးဌာနမှ လုပ်ငန်းများမှာ အောက်ပါအတိုင်းဖြစ်ပါသည်-

(က) ကားလမ်းများ

စဉ်	ကားလမ်းအမည်	မြို့နယ်အတွင်း		အရှည်မိုင်
		မှ	ထိ	
၁	-	-	-	-

(ခ) မြို့နယ်ချင်းဆက်လမ်းများ

စဉ်	လမ်းအမည်	အရှည် (မိုင်-ဖာလုံ)	အမျိုးအစား			မှတ်ချက်
			ကတ္တရာ	ကျောက်ချော	အမာခံလမ်း	
၁	အောင်မြေသာစံ-ပုသိမ်ကြီး	၂ မိုင်	၁	-	-	အရှေ့/ မြောက်
၂	အောင်မြေသာစံ-ချမ်းအေးသာစံ	-	၁	-	-	နယ်နိမိတ်ထိစပ်
	မြို့နယ်ချုပ်	၂ မိုင်	၂	-	-	

(ဂ) တံတားများ

(၁) ပေ(၁၈၀)အထက်တံတားများ

စဉ်	တံတားအမည်	အရှည် (ပေ)	အမျိုးအစား	တည်ဆောက်သည့် ခုနှစ်	သွားလာ နိုင်သည့် ယာဉ် (ကား/ရထား)
၁	-	-	-	-	-
	မြို့နယ်ချုပ်	-	-	-	-

(၂) ပေ(၁၈၀)အောက်တံတားများ

စဉ်	ပေ(၅၀)မှ (၁၈၀)ရှိ တံတား အမည်	အရှည် (ပေ)	အမျိုးအစား	တည်ဆောက်သည့် ခုနှစ်	သွားလာ နိုင်သည့် ယာဉ် (ကား/ရထား)	ပေ(၅၀) အောက် တံတား အရေအတွက်
၁	-	-	-	-	-	-
	မြို့နယ် ချုပ်	-	-	-	-	-

(ဃ) လမ်းတံတားသုံးစက်ကိရိယာများ

စဉ်	မြို့နယ်/ မြို့	လမ်းတံတားသုံးစက်ကိရိယာများ				လုပ်သား ဦးရေ
		မြေထိုး စက်	မြေကော် စက်	မြေကြိတ် စက်	မြေသယ် ယာဉ်	
၁	မြို့နယ်	-	-	-	-	-
	မြို့နယ် ချုပ်	-	-	-	-	-

(င) လမ်း/ တံတားအသုံးပြုခကောက်ခံသည့်လုပ်ငန်း

စဉ်	တိုးဂိတ် အမည်	တည်နေရာ	လမ်း/တံတား အရှည်		ကုမ္ပဏီ/အဖွဲ့ အစည်း/ လူပုဂ္ဂိုလ်
			မှ	ထိ	
၁	-	-	-	-	-
	မြို့နယ်ချုပ်	-	-	-	-

ဟိုတယ်နှင့် ခရီးသွားလုပ်ငန်း

၃၂။ အောင်မြေသာစံမြို့နယ်ရှိ ဟိုတယ်နှင့်ခရီးသွား လုပ်ငန်း နှင့်ပတ်သက်သော အချက်အလက်များမှာ အောက်ပါအတိုင်း ဖြစ်ပါသည်-

(က) ဟိုတယ်၊ မိုတယ်၊ အင်း၊ တည်းခိုခန်း

(၁) ဟိုတယ်

စဉ်	ဟိုတယ်အမည်	ဟိုတယ်		အဆင့်	အခန်း ပေါင်း
		နိုင်ငံပိုင်	ပုဂ္ဂလိက ပိုင်		
၁	Mandalay Hill Resort Hotel	-	ပုဂ္ဂလိက ပိုင်	ကြယ်ငါးပွင့်	၂၀၆
၂	Ayayarawaddy RiverViewHotel	-	။	ကြယ်သုံး ပွင့်	၆၄
၃	Classic Hotel	-	။	-	၃၅
၄	Hotel Dynasty	-	။	-	၂၅
၅	ET Hotel	-	။	-	၃၆
၆	Royal Guest House Hotel	-	။	-	၁၈
၇	Universal King	-	။	-	၄၀
၈	Emeral Land	-	။	-	၄၀
၉	Treasure Hotel	-	။	-	၂၀
၁၀	Wood Land Hotel	-	။	-	၃၀
၁၁	Redcanal Hotel	-	။	-	၂၅
၁၂	M3 Hotel	-	။	-	၄၂
၁၃	Hotel Mahar	-	။	-	၂၄
၁၄	Good Time Hotel	-	။	-	၂၉
၁၅	Hotel United	-	။	-	၅၆
၁၆	Mingalar Hotel	-	။	-	၄၉
၁၇	Hotel Iceland	-	။	-	၃၀
၁၈	Ma Ma Hotel	-	။	-	၁၂

စဉ်	ဟိုတယ်အမည်	ဟိုတယ်		အဆင့်	အခန်း ပေါင်း
		နိုင်ငံပိုင်	ပုဂ္ဂလိက ပိုင်		
၁၉	Hotel Mega Star	-	ပုဂ္ဂလိက ပိုင်	-	၂၁
၂၀	Eastern Palace Hotel	-	။	-	၅၈
၂၁	Royal Yadanarbon Hotel	-	။	-	၃၃
၂၂	TT One Hotel	-	။	-	၃၀
၂၃	ပတ္တမြားစမောက်	-	။	-	၄၅
၂၄	စံပယ်ဖြူ	-	။	-	၄၃
၂၅	ဂါးခင်း	-	။	-	၃၂
၂၆	နိုင်လွန်	-	။	-	၅၇
၂၇	ဒေါင်းဂေဟာ	-	။	-	၆
၂၈	ရွှေတောင်တန်း	-	။	-	၁၄
၂၉	ရွှေမန္တလေး	-	။	-	၁၀
၃၀	အောင်မြင်ခြင်း	-	။	-	၄၆
၃၁	မန်းတောင်ရိပ်	-	။	-	၈
မြို့နယ်ချုပ်		-	၃၁	-	၁၁၈၄

(၂) မိုတယ်၊ အင်း၊ တည်းခိုခန်း

စဉ်	မိုတယ်အရေအတွက်	အင်းအရေအတွက်	တည်းခိုခန်း အရေအတွက်
၁	-	-	၃၇
မြို့နယ်ချုပ်	-	-	၃၇

(ခ) ကမ်းခြေနှင့် အပန်းဖြေနေရာ

စဉ်	ကမ်းခြေ/အပန်းဖြေနေရာအမည်	တည်နေရာ
၁	ရတနာပုံရေကူးကန်နှင့် အပန်းဖြေနားနေစခန်း	မန္တလေးတောင်ခြေအနီး၊ ဥပုသ်တော်ရိပ်ကွက်

စဉ်	ကမ်းခြေ/အပန်း ဖြေနေရာအမည်	တည်နေရာ
၂	ရှုခင်းသာပန်းခြံ	၂၂xကမ်းနားလမ်းထောင့်
မြို့နယ်ချုပ်	၂	

သမဝါယမအသင်းများ

၃၃။ အောင်မြေသာစံမြို့နယ်တွင်ရှိသော သမဝါယမအသင်းများ မှာ အောက်ပါအတိုင်း ဖြစ်ပါသည်-

စဉ်	မြို့နယ်	သမဝါယမ အသင်းပေါင်း	သမဝါယမ အသင်းစုပေါင်း	မှတ်ချက်
၁	အောင်မြေသာစံ	၇၅	၂	-
	မြို့နယ်ချုပ်	၇၅	၂	-

စီးပွားရေးဆိုင်ရာ အခြေခံအဆောက်အအုံများ

၃၄။ အောင်မြေသာစံမြို့နယ်တွင်ရှိသော စီးပွားရေးဆိုင်ရာအခြေခံ အဆောက်အအုံများမှာ အောက်ပါအတိုင်း ဖြစ်ပါသည်-

- (က) ကုမ္ပဏီ၊ ကုန်စည်ဒိုင်၊ ပွဲရုံများ၊ ဈေးနှင့် ကုန်တိုက်များ
- (ခ) ကုမ္ပဏီများ

စဉ်	ကုမ္ပဏီအမည်	ဆောင်ရွက်သည့် လုပ်ငန်း	တည်နေရာ
၁	ဟိန်ထူးစံ	ကျောက်မျက်	အမှတ်(၇၄၇)၊ ၁၂လမ်း၊ စာအုပ်ကြား
၂	ကံကောင်းသော ကျောက်စိမ်း ဘုရင်	ကျောက်စိမ်း	မဟာဇေယျာဘုံ ရပ်ကွက်
၃	ရွှေပြည့်ဖြိုး	အုတ်၊ ထုံး၊ သဲ	အမှတ်(၃၈)၊ ၂၀x၂၁ကြား၊ ၆၂x၆၃ကြား
၄	ဟာဂျီထွန်း	ကားပစ္စည်း	အမှတ်(၅၆/B) ၂၃လမ်း၊ ၈၂x၈၃ကြား
၅	ရွှေအိုးစည်	ဖိနပ်	အမှတ်(၂၀၆)၊ ၉၂လမ်း၊ ၂၂x၂၃ကြား
၆	ပိုင်စိုးဟိန်း	မီးဖိုချောင်သုံးပစ္စည်း	အကွက်(၃၀)၊ ၇၆လမ်း

စဉ်	ကုမ္ပဏီအမည်	ဆောင်ရွက်သည့် လုပ်ငန်း	တည်နေရာ
၇	အာရှ ရွှေပင်လယ်	အလူမီနီယံ	အမှတ်(၂၀၅)၊ အကွက်(၁၅၉)၊ ၂၀x၈၁လမ်းထောင့်
၈	မြန်မာရတနာ အောင်ဇမ္ဗူသတ္တု ထုတ်လုပ် ရေး	သတ္တုလုပ်ငန်း	အမှတ်(၃၆/ခ)၊ ၂၀x၈၃လမ်းထောင့်
၉	လိပ်ပြာ သုံးကောင်	ကားပစ္စည်း	အမှတ်(၅)၊ ၁၂လမ်း၊ ၈၀x၈၁ကြား
၁၀	အကောင်းဆုံး နှင့် မှန်ကန်မှု	လုပ်သားရှာဖွေရေး	အမှတ်(၁၃၄/၂) ၈၃လမ်း ၂၃x၂၄ကြား
၁၁	ရတနာခေတ် ဝန်ဆောင်မှု	အထွေထွေဝန်ဆောင်မှု လုပ်ငန်း	အမှတ်(၂၉၂/၂၂) ၈၀x၈၁ကြား ၁၉x၂၀ကြား
၁၂	ဟေမာန်ဆောင်း	အထည်လုပ်ငန်း	အမှတ်(၃၀၄)၊လမ်း ၈၀ ၂၀x၂၁ကြား
၁၃	သိန်းမင်းကျော်	အင်ဂျင်ဗိုင်း	အကွက်(၁၂၁)၊ ၈၇x ၈၈ကြား ၁၉x၂၀ကြား
၁၄	မြတ်သူဇာ	လက်ဝတ်ရတနာ ငှားရမ်း	အမှတ်(၁၉၁)၊ ၉၃လမ်း၊ ၂၄x၂၅ကြား
၁၅	အရှေ့တိုင်းနေ	သံပန်းသံတံခါး	လမ်း၈၀၊ ၁၉x၂၀ကြား
၁၆	ရတနာပုံ	ရေသန့်	ဘုရင့်နောင်လမ်း၊ ၈၄x၈၅ကြား
၁၇	ကြာပွင့်အပြည် ပြည် ဆိုင်ရာ ရောင်းဝယ်ရေး	အထွေထွေ ရောင်းဝယ်ရေး	၂၆-Bလမ်း၊ ၈၀x၈၁ကြား
၁၈	နေဝင်းနီ	ပလပ်စတစ်ပစ္စည်း	၁၇လမ်း၊ ၈၃လမ်းထောင့်
၁၉	ရွှေပြည်ဖြိုး	အုတ်၊ ထုံး၊ သဲ	၆၂x၆၃၊ ၂၀x၂၁ကြား
၂၀	နယူးလိုက် ဆေးဝါးထုတ် လုပ်ရေး	ဆေးဝါး	၁၁လမ်း၊ ၈၀x၈၁ကြား

စဉ်	ကုမ္ပဏီအမည်	ဆောင်ရွက်သည့် လုပ်ငန်း	တည်နေရာ
၂၁	အားလက်ရုံး	အုတ်၊ ထုံး၊ သဲ	စတုရန်းလမ်း၊ A-၃
၂၂	ရဲမင်းဟိန်း	ရေတိုင်ကီ	ဇလမ်း၊ ၇၆x၇၇ကြား
၂၃	ရွှေငါး အင်တာ နေရှင်နယ်	မီးအားမြှင့်စက်ရောင်းဝယ် ရေး လုပ်ငန်း	စဝxစခကြား၊ ၂၆လမ်း
၂၄	ရွှေလီစွမ်းအင်	လျှပ်စစ်ပစ္စည်း ရောင်းဝယ်ရေးလုပ်ငန်း	စ၃လမ်း၊ ၂၁x၂၂ကြား
၂၅	အေးမိုးမိုး	သင်္ကန်းပရိကွေရာ	စာလမ်း၊ ၁၅x၁၆ကြား
၂၆	အာရှ ရွှေပင်လယ်	အိမ်ဆောက်ပစ္စည်း	၂၀x၈၁ထောင့်
၂၇	သီဟစိုး	ရေခဲသေတ္တာပြုပြင်/ ရောင်းဝယ်ရေး	၂၃x၂၄ကြား၊ စခစတုရန်း
၂၈	ရွှေသိန်းသန်းကမ္ဘာ	စက်ဘီးရောင်း ဝယ်ရေး	စတုရန်း၊ ၂၂x၂၃ကြား
၂၉	သန္တိသစ္စာ	ဗုဒ္ဓရုပ်ပွားတော်နှင့် နိဗ္ဗာန်ကုန်လုပ်ငန်း	၁၁လမ်း၊ ၇၇x၇၈ကြား
၃၀	ရေကြည်	ပီနီအိတ်ရောင်းဝယ်ရေး	စ၆လမ်း၊ ၂၄x၂၅ကြား

(၂) ကုန်စည်ခိုင်များ

စဉ်	မြို့နယ်/မြို့	ကုန်စည်ခိုင် အမည်	ရောင်းဝယ် သည့် ပစ္စည်းများ	တည်နေရာ
၁	အောင်မြေ သာစံ	-	-	-
	မြို့နယ်ချုပ်	-	-	-

(၃) ပွဲရုံများ

စဉ်	မြို့နယ်/မြို့	ပွဲရုံအမည်	ရောင်းဝယ် သည့်ပစ္စည်း များ	တည်နေရာ
၁	အောင်မြေ သာစံ	-	ပဲမျိုးစုံ	၈၉လမ်း၊ ၂၅x၂၆
၂	။	ကမ္ဘာလုံး	ပဲပွဲရုံ	၈၇လမ်း၊ ၂၅x၂၆
၁	။	ညွန့်ဂုဏ် ရောင်	ပဲပွဲရုံ	၈၇လမ်း၊ ၂၅x၂၆
၂	။	အောင်ဇီးကွက်	ပဲပွဲရုံ	၂၅လမ်း၊ ၈၆x၈၇
၃	။	သစ္စာမင်း	ကောက်ပဲ	၉၀x၉၁၊ ၂၅x၂၆
၄	။	မြသိင်္ဂီ	ကောက်ပဲ	အလယ်ဘောင်၊ ၂၄x၂၅
၅	။	မြမင်း	ပဲမျိုးစုံ	လမ်း ၂၀၊ ၈၃x၈၄ကြား
၆	။	အရဟံ	ပဲမျိုးစုံ	
၇	။	ကမ္ဘာလုံး	ပဲပွဲရုံ	၈၇လမ်း၊ ၂၅x၂၆
၈	။	အောင်ချမ်းသာ	ကောက်ပဲ	ချမ်းသာကြီးဘုရား အနောက်ဘက်
၉	။	ပတ္တမြား	ကောက်ပဲ	၈၆လမ်း၊ ၁၈x၁၉
၁၀	။	အောင်သိဒ္ဓိ	ကောက်ပဲ	၁၇လမ်း၊ ၈၉x၉၀
၁၁	။	ဖြိုးကမ္ဘာကျော်	ပဲမျိုးစုံ	၂၂x၂၃၊ ၈၈x၈၉
၁၂	။	မြသဇင်	ကောက်ပဲ	၈၉လမ်း၊ ၂၁x၂၂
၁၃	။	ရွှေနှင်းဆီ	ကောက်ပဲ	၈၈လမ်း၊ ၁၇x၁၈
၁၄	။	ရွှေထွန်း	သီးနှံပွဲရုံ	၁၄လမ်း၊ ၈၇x၈၈
၁၅	။	အေးချမ်းသာ	ကောက်ပဲ	၈၉လမ်း၊ ၂၄x၂၅

စဉ်	မြို့နယ်/မြို့	ပွဲရုံအမည်	ရောင်းဝယ် သည့်ပစ္စည်း များ	တည်နေရာ
၁၆	အောင်မြေ သာစံ	ခိုင်သစ္စာ	ကောက်ပဲ	ဂေလမ်း၊ ၂၅x၂၆
၁၇	။	တိုးကြီး	ကွမ်းသီးပွဲရုံ	၁၉လမ်း၊ ၈၁x၈၂
၁၈	။	ရွှေဒေါင်းမင်း	ပဲပွဲရုံ	၂၃လမ်း၊ ၈၇x၈၈
၁၉	။	M.M.M	ကောက်ပဲ	၂၅x၂၆၊ ၈၇x၈၈
၂၀	။	ကောင်းလန်း	သီးနှံပွဲရုံ	ဂေလမ်း၊ ၂၄x၂၅
၂၁	။	အောင်မိုးတား	ကောက်ပဲ	၂၅လမ်း၊ ၉၁x၉၂
၂၂	။	ရွှေဟင်္သာ	ပဲပွဲရုံ	၈၆လမ်း၊ ၂၄x၂၅
၂၃	။	မြင့်ရတနာ	။	၁၉လမ်း၊ ၈၆x၈၇
၂၄	။	ကြည်ပြာ	။	၁၇x၁၈လမ်း၊ ၆၀x၆၁
၂၅	။	အောင်ဓန	ကောက်ပဲ	၂၄x၂၅၊ ၈၈x၈၉
၂၆	။	ရာပြည့်	။	။
၂၇	။	အနန္တ ဂုဏ်ရောင်	ပဲမျိုးစုံ	လမ်း၈၀၊ မြို့ပတ်လမ်းအနီး
၂၈	။	လပြည့်	။	၉၂လမ်း၊ ၂၂x၂၆
၂၉	။	သိန်းမြင့်	ကောက်ပဲ	၂၄x၂၅၊ ၈၈x၈၉
၃၀	။	ကျော်ရတနာ	။	၂၅လမ်း၊ ၈၈x၈၉
၃၁	။	ကိုကိုကြီး	သီးနှံမျိုးစုံ	၉၂လမ်း၊ ၂၅x၂၆
၃၂	။	ဇော်မင်း	ပဲမျိုးစုံ	သီရိမာလာ အနောက်၊ အလယ်ဘောင်
၃၃	။	မြတ်ချိန်ခွင်	ကောက်ပဲ	၉၂လမ်း၊ ၂၂x၂၆

စဉ်	မြို့နယ်/မြို့	ပွဲရုံအမည်	ရောင်းဝယ် သည့်ပစ္စည်း များ	တည်နေရာ
၃၄	အောင်မြေ သာစံ	စွမ်းထက်အောင်	ကောက်ပဲ	၂၆လမ်း၊ ၉၀×၉၁
၃၅	။	ပေါ်လွင်	။	၂၅×၂၆၊ ၉၁×၉၂
၃၆	။	အောင်မြတ်	။	။
၃၇	။	မြနှင်းဆီ	သီးနှံမျိုးစုံ	၂၆လမ်း၊ အနောက်ထိပ်၊ ကမ်းနားလမ်း
၃၈	။	ရွှေတောင်	ပဲမျိုးစုံ	၅၉×၆၀၊ ၂၀×၂၁
၃၉	။	ထွန်းရွှေဝါ	ကောက်ပဲ	၉၁၊ ၂၅×၂၆
၄၀	။	မြတ်မိတ်ဆွေ	။	၂၅လမ်း၊ ၉၂×၉၃
၄၁	။	မြပဒေသာ	။	၂၅×၂၆၊ ၉၁×၉၂
၄၂	။	မင်းမင်း	။	။
၄၃	။	ကျော်ဆန်း	သီးနှံမျိုးစုံ	၂၅×၂၆၊ ၉၁×၉၂
၄၄	။	ရွှေနန်းထိုက်	ပဲမျိုးစုံ	။
၄၅	။	ပြည်မိုးအောင်	။	။
၄၆	။	ပင်တိုင်ကောင်း	ပဲမျိုးစုံ	၈၇×၈၈၊ ၂၄×၂၅
၄၇	။	စိမ်းစိုအောင်	ဆီနှင့်ကောက်ပဲ	၈၈လမ်း၊ ၂၃×၂၄
၄၈	။	ရွှေဇမ္ဗူ	ပဲမျိုးစုံ	၈၇လမ်း၊ ၁၅×၁၆
၄၉	။	ရွှေတောင်	ကောက်ပဲ	ရွှေလောင်းကြီး ဓမ္မာရုံတောင်ဘက်
၅၀	။	အေးချမ်းလင်း	။	။
၅၁	။	ကြည်ပြာ	။	လမ်း၂၀၊ ၈၆×၈၇

စဉ်	မြို့နယ်/မြို့	ပွဲရုံအမည်	ရောင်းဝယ် သည့်ပစ္စည်း များ	တည်နေရာ
၅၂	အောင်မြေ သာစံ	ပြည့်လျှံ	ကောက်ပဲ	၂၄x၂၅၊ ၈၉x၉၀
၅၃	။	ရဲကျော်	။	၂၁လမ်း၊ ၈၇x၈၈
၅၄	။	ရွှေဖြိုး	။	၂၅လမ်း၊ ၈၆x၈၇
၅၅	။	မကလျာ	။	သီရိမာလာ အနောက်၊ အကွက်(၂၀၁)
၅၆	။	ကျော်ဝင်းထွန်း	။	၁၈x၁၉၊ ၈၆x၈၇
၅၇	။	ရွှေညီကို	။	၁၇လမ်း၊ ၈၉x၉၀
၅၈	။	ငွေဖြိုးဟိန်း	။	၂၅x၂၆၊ ၉၁x၉၂
၅၉	။	ထွန်းမိသားစု	။	၄လမ်း၊ ၇၆x၈၀
၆၀	။	အောင်	ဆန်နှင့် ကောက်ပဲ	၁၄လမ်း၊ ၈၆x၈၇
၆၁	။	ဝင်းဟေမာန်	။	၂၄လမ်း၊ ၈၈x၈၉
၆၂	။	ပြည်မိုးအောင်	။	၁၅လမ်း၊ ၈၈x၈၉
၆၃	။	ရတနာပြည့်စုံ	။	၂၆လမ်း၊ ၉၀x၉၁
၆၄	။	ရေကြည်ပွဲရုံ	။	၈၆လမ်း၊ ၂၄x၂၅
၆၅	။	ဇော်ရတနာ	။	ရွှေလောင်းညွန့်ရပ်၊ ၂၆လမ်း
၆၆	။	မဟာအောင်	။	၈၉လမ်း၊ ၁၃x၁၄
၆၇	။	ခိုင်ရိပ်မွန်	။	၁၆လမ်း၊ ၈၉x၉၀
၆၈	။	ကြံတိုင်းအောင်	ဆန်နှင့်ပဲ	၈၃x၂၆ ထောင့်
၆၉	။	ထွန်းလင်းအောင် ဖြိုး	ပဲမျိုးစုံ	၉၃လမ်း၊ ၂၅x၂၆

စဉ်	မြို့နယ်/မြို့	ပွဲရုံအမည်	ရောင်းဝယ် သည့်ပစ္စည်း များ	တည်နေရာ
၇၀	အောင်မြေ သာစံ	သျှန်သစ္စာ	ပဲမျိုးစုံ	ဇရလမ်း၊ ၂၄x၂၅
၇၁	။	ဦးချစ်ဆောင်း	။	စလမ်း၊ ၁၈x၁၉
၇၂	။	အောင်မြတ် ကျော်	။	မြို့ပတ်လမ်း၊ ကြက်လျှာစွန်းဒေါင့်
၇၃	။	ကျော်မြင့်မြတ်	ကောက်ပဲ	စလမ်း၊ ၁၆x၁၇
၇၄	။	ဇေယျကျော်	။	ဇာxဇာ၊ ၂၄x၂၅
၇၅	။	အောင်ဇီးကွက်	။	စလမ်း၊ ၁၇x၁၈
၇၆	။	စူပါအောင်	။	၂၅x၂၆၊ ၉၀x၉၁
၇၇	။	ရွှေမင်္ဂလာ	။	၂၁လမ်း၊ ၈၈x၈၉
၇၈	။	အေးစိုးမင်း	။	၁၆လမ်း၊ ၈၉x၉၀
	မြို့နယ်ချုပ်	၇၈	-	-

(၄) ဈေးများ

စဉ်	မြို့နယ်	ဈေးအမည်	တည်နေရာ	မှတ် ချက်
၁	အောင်မြေ သာစံ	နန်းတော်ရှေ့ဈေး	၁၈x၁၉လမ်းကြား၊ ၆၃x၆၄လမ်းကြား	
၂	။	မိဘဈေး	အကွက်(၂၄)၊ ဥပုသ်တော် ရပ်ကွက်	
၃	။	ဆရာစံဈေး	၁၀x၁၁ကြား၊ ၇၇x၇၈ကြား	
၄	။	ညောင်ပင်ဈေး	၁၈x၂၀၊ ၈၃x၈၆ လမ်း	
၅	။	မန်းသီရိဈေး	စလမ်း၊ ၂၅x၂၆လမ်း ကြား	

စဉ်	မြို့နယ်	ဈေးအမည်	တည်နေရာ	မှတ်ချက်
၆	အောင်မြေသာစံ	သီရိမန္တလာဈေး	၂၂x၂၃လမ်းကြား၊ ၈၉လမ်း	
၇	။	သီရိမာလာဈေး	၂၂x၂၆လမ်းကြား၊ ကမ်းနားလမ်း	
၈	။	ယောမင်းကြီးဈေး	၂၂လမ်း၊ ၉၀x၉၁ကြား	
	မြို့နယ်ချုပ်	၈		

(၅) ကုန်တိုက်များ

စဉ်	မြို့နယ်	ကုန်တိုက်အမည်	တည်နေရာ	မှတ်ချက်
၁	အောင်မြေသာစံ	City Mart	၁၉လမ်း၊နန်းရှေ့	
	မြို့နယ်ချုပ်	၁		

(ခ) ဘဏ်များ

စဉ်	မြို့နယ်/မြို့	ဘဏ်အမည်	အစိုးရ ပိုင်	ပုဂ္ဂလိက ပိုင်	စုစု ပေါင်း
၁	အောင်မြေသာစံ	မြန်မာ့စီးပွားရေးဘဏ် (၁)	၁	-	၁
၂	။	မြန်မာ့စီးပွားရေးဘဏ် (၂)	၁	-	၁
၃	။	မြန်မာ့စီးပွားရေးဘဏ် (၃)	၁	-	၁
၄	။	အင်းဝဘဏ်	၂	-	၂
၅	။	ယူနိုက်တက်အမရ ဘဏ်	-	၃	၃
၆	။	ကမ္ဘောဇဘဏ်	-	၄	၄
၇	။	ဧရာဝတီဘဏ်	-	၃	၃
၈	။	ပထမပုဂ္ဂလိကဘဏ်	-	၁	၁

စဉ်	မြို့နယ်/မြို့	ဘဏ်အမည်	အစိုးရ ပိုင်	ပုဂ္ဂလိက ပိုင်	စုစု ပေါင်း
၉	အောင်မြေ သာစံ	CBဘဏ်	-	၂	၂
၁၀	။	မြန်မာ့ရှေ့ဆောင် ဘဏ်	-	၂	၂
မြို့နယ်ချုပ်			၅	၁၅	၂၀

(ဂ) စတိုးဆိုင်နှင့်အရောင်းဆိုင်များ

စဉ်	ဆိုင်အမျိုးအစား	အရေအတွက်
၁	စတိုးဆိုင်	၂၀၀
၂	ရွှေဆိုင်	၂၅
၃	လျှပ်စစ်ပစ္စည်းဆိုင်	၆၃
၄	ဖုန်း/ဖုန်းပစ္စည်းအရောင်းဆိုင်	၈၀
၅	စာအုပ်ဆိုင်	၁
၆	ဆေးဆိုင်	၆၆
၇	စားသောက်ဆိုင်	၂၀၀
၈	လက်ဖက်ရည်ဆိုင်	၁၇၂
၉	ကုန်မာဆိုင်	၁၀၀
၁၀	စိုက်ပျိုးရေးပစ္စည်းဆိုင်	၁၀
၁၁	ဆောက်လုပ်ရေးပစ္စည်းဆိုင်	၁၈၀
၁၂	ဝန်ဆောင်မှုလုပ်ငန်းဆိုင်	၁၇
၁၃	ဆန်ဆိုင်	၅၀
၁၄	အဝတ်အထည်ဆိုင်	၂၀၀
၁၅	နိဗ္ဗန်ကုန်ဆိုင်	၈
မြို့နယ်ချုပ်		၁၃၇၂

စည်ပင်သာယာရေးလုပ်ငန်းများ

၃၅။ အောင်မြေသာစံမြို့နယ်၏ စည်ပင်သာယာရေး လုပ်ငန်းများ မှာ အောက်ပါအတိုင်းဖြစ်ပါသည်-

(က) ဈေးလုပ်ငန်း

စဉ်	မြို့နယ်	ဈေးအမည်	ဆိုင်ခန်းအရေအတွက်	နိုင်ငံပိုင်	ပုဂ္ဂလိကပိုင်	တည်နေရာ
၁	အောင်မြေသာစံ	ညောင်ပင်ဈေး	၈၉၁	နိုင်ငံပိုင်	-	၁၈x၂၀၊ ၈၃x၈၆ လမ်း
၂	။	ဆရာစံဈေး	၂၄၀	နိုင်ငံပိုင်	-	(၇၉x၈၀)(၉x၁၀) လမ်းကြား
၃	။	မန်းသီရိဈေး	၂၆၆	နိုင်ငံပိုင်	-	၈၆လမ်း၊(၂၅x၂၆) လမ်းကြား
၄	။	နန်းရှေ့ဈေး	၁၉၄	နိုင်ငံပိုင်	-	၁၉လမ်း၊(၆၃x၆၄) လမ်းကြား
၅	။	သီရိမာလာဈေး	၈၂၄	နိုင်ငံပိုင်	-	ကမ်းနားလမ်း၊ (၂၄x၂၆)
၆	။	ယောမင်းကြီးဈေး	၃၂၇	နိုင်ငံပိုင်	-	၂၂လမ်း၊ ၉၀x၉၁ကြား
၇	အောင်မြေသာစံ	သီရိမန္တလာဈေး	၁၂၀	နိုင်ငံပိုင်	-	အကွက်(၁၉၃)၊ ၈၉လမ်း၊ ၂၂x၂၃ကြား
၈	။	မိဘဈေး	၆၂	နိုင်ငံပိုင်	-	အကွက်(၂၄)၊ဥပုသ်တော်ရပ်ကွက်
မြို့နယ်ချုပ်			၂၉၂၄	၈	-	-

(ခ) သောက်သုံးရေရရှိရေးလုပ်ငန်း

စဉ်	မြို့နယ်	စက်ရုံ အမည်	တည် နေရာ	အမျိုး အစား	တစ်ရက် ထုတ်လုပ် မှု (ဂါလံ)	ဖြန့်ဖြူး နိုင်မှု (အိမ်ခြေ)
၁	အောင် မြေ သာစံ	တွင်း အမှတ် (၁)	အကွက်(၁၀) ၊ ညောင်ကွဲရပ်	၁၆ လက်မ	၁၂၆၀၀၀၀	၈၄၀
၂	။	တွင်း အမှတ်(၂)	အကွက်(၁၁) ၊ ညောင်ကွဲရပ်	။	၆၇၀၀၀၀	၄၄၆
၃	။	တွင်း အမှတ် (၃)	အကွက်(၇၈)၊ မင်းတဲအိကင်း ရပ်ကွက်	။	၅၆၀၀၀၀	၃၇၃
၄	။	တွင်း အမှတ် (၄)	အကွက်(၈၀)၊ မင်းတဲအိကင်း ရပ်ကွက်	။	၄၀၀၀၀၀	၂၆၆
၅	။	တွင်း အမှတ် (၅)	အကွက်(၇၉)၊ မင်းတဲအိကင်း ရပ်ကွက်	၁၆ လက်မ	၅၉၀၀၀၀	၃၉၃
၆	။	တွင်း အမှတ် (၆)	အကွက်(၈၆)၊ မင်းတဲအိကင်း ရပ်ကွက်	။	၂၉၅၀၀၀၀	၁၉၆၆
၇	။	တွင်း အမှတ် (၇)	အကွက်(၈၇)၊ မင်းတဲအိကင်း ရပ်ကွက်	။	၆၄၀၀၀၀	၄၂၆
၈	။	တွင်း အမှတ် (၈)	အကွက်(၉၂)၊ မင်းတဲအိကင်း ရပ်ကွက်	။	၉၀၀၀၀၀	၆၀၀

စဉ်	မြို့နယ်	စက်ရုံ အမည်	တည် နေရာ	အမျိုး အစား	တစ်ရက် ထုတ်လုပ် မှု (ဂါလံ)	ဖြန့်ဖြူး နိုင်မှု (အိမ်ခြေ)
၉	အောင် မြေ သာစံ	တွင်း အမှတ် (၉)	အကွက်(၉၅)၊ မင်းတဲအီကင်း ရပ်ကွက်	၁၆ လက်မ	၇၆၀၀၀၀	၆၀၀
၁၀	။	တွင်း အမှတ် (၁၀)	အကွက်(၁၀၅)၊ မင်းတဲအီကင်း ရပ်ကွက်	။	၂၇၀၀၀၀	။
၁၁	။	တွင်း အမှတ် (၁၁)	အကွက်(၁၀၈)၊ မင်းတဲအီကင်း ရပ်ကွက်	၁၆ လက်မ	၈၆၀၀၀၀	။
၁၂	။	တွင်း အမှတ် (၁၂)	အကွက်(၂၁၆)၊ သီရိမာလာ အနောက် ရပ်ကွက်	၁၆ လက်မ	၆၄၀၀၀၀	။
၁၃	။	တွင်း အမှတ် (၁၃)	အကွက်(၂၁၇)၊ သီရိမာလာ အနောက်	၁၆ လက်မ	၄၅၀၀၀၀	၂၀၀၀
၁၄	။	တွင်း အမှတ် (၁၄)	အကွက်(၂၁၄)၊ သီရိမာလာ အနောက်	။	၅၄၀၀၀၀	။
၁၅	။	တွင်း အမှတ် (၁၅)	အကွက်(၂၁၃)၊ သီရိမာလာ အနောက် ရပ်ကွက်	ရပ်နား	ရပ်နား	ရပ်နား
၁၆	။	တွင်း အမှတ် (၂၃)	အကွက်(၂၁၃)၊ သီရိမာလာ အနောက် ရပ်ကွက်	၁၆ လက်မ	၄၄၀၀၀၀	၂၉၃

စဉ်	မြို့နယ်	စက်ရုံ အမည်	တည် နေရာ	အမျိုး အစား	တစ်ရက် ထုတ်လုပ် မှု (ဂါလံ)	ဖြန့်ဖြူး နိုင်မှု (အိမ်ခြေ)
၁၇	အောင် မြေ သာစံ	တွင်း အမှတ် (၂၄)	အကွက် (၁၀၅)၊ မင်းတဲအီကင်း ရပ်ကွက်	၁၆ လက်မ	၃၂၀၀၀၀	၂၁၃
၁၈	။	တွင်း အမှတ် (၂၅)	အကွက် (၂၁၇)၊ သီရိမာလာ အနောက်	၁၆ လက်မ	၄၅၀၀၀၀	၃၀၀
၁၉	။	တွင်း အမှတ် (၄၁)	ကမ်းနားလမ်း၊ ၁၉ လမ်းထောင့်၊ ညောင်ကွဲ	၁၂ လက်မ	၁၃၄၀၀၀	၈၉၃
၂၀	။	တွင်း အမှတ် (၄၄)	ကမ်းနားလမ်း၊ ၁၂ လမ်းထောင့်	၁၂ လက်မ	၁၀၈၀၀၀၀	၇၅၂
၂၁	။	တွင်း အမှတ် (၄၅)	လမ်း၆၀၊ ၂၂×၂၄ လမ်းကြား၊ မဟာဇေယျာဘုံ	၁၂ လက်မ	ရပ်နား	ရပ်နား
၂၂	။	ရေတွန်း စက်ရုံ (၄)	လမ်း(၆၀)၊ ၂၂ ×၂၄ကြား၊ မဟာဇေယျာဘုံ	ရေတွန်း စက်	၅၀၀၀၀၀၀	၁၆၀၀၀
၂၃	။	ရေတွန်း စက်ရုံ (၈)	အကွက် (၂၁၃)၊ သီရိမာလာ အ နောက်	ရေတွန်း စက်	၆၂၅၀၀၀၀	၂၀၀၀၀
၂၄	။	ရေတွန်း စက်ရုံ (၁၁)	အကွက် (၁၀၅)၊ မင်းတဲအီကင်း ရပ်ကွက်	။	၁၅၀၀၀၀၀	၅၀၀၀

စဉ်	မြို့နယ်	စက်ရုံ အမည်	တည် နေရာ	အမျိုး အစား	တစ်ရက် ထုတ်လုပ် မှု (ဂါလံ)	ဖြန့်ဖြူး နိုင်မှု (အိမ်ခြေ)
၂၅	အောင် မြေ သာစံ	ရေတွန်း စက်ရုံ (၁၂)	အကွက် (၂၁၇)၊ သီရိမာလာ အနောက် ရပ်ကွက်	။	၂၈၅၀၀၀၀	၁၀၀၀၀
မြို့နယ်ချုပ်		၂၅			၂၉၅၁၄၀၀၀	၆၀၇၆၁

(ဂ) သန့်ရှင်းရေးလုပ်ငန်း

စဉ်	မြို့နယ်	သန့်ရှင်းရေးသုံးစက်ကိရိယာများ(စီး)				လုပ်သား ဦးရေ
		သန့်ရှင်း ရေးယာဉ်	မိလ္လာ ယာဉ်	ဖုံစုပ်စက်	ရေစုပ် စက်	
၁	အောင်မြေ သာစံ	၈၀	၂၅	-	၂၀	၅၀၀
မြို့နယ်ချုပ်		၈၀	၂၅	-	၂၀	၅၀၀

(ဃ) လမ်း/တံတားလုပ်ငန်း

(၁) လမ်းလုပ်ငန်း

စဉ်	မြို့နယ်	လမ်း ပေါင်း (လမ်း)	စုစု ပေါင်း လမ်း အရှည် (မိုင်)	ကတ္တရာ လမ်းပေါင်း		ကျောက် ခင်း လမ်းပေါင်း		မြေသား လမ်းပေါင်း	
				လမ်း	မိုင်	လမ်း	မိုင်	လမ်း	မိုင်
၁	အောင် မြေသာ စံ	၁၀	၁.၆၀၇	၈	၁.၂၇၆	၂	၀.၃၃၁	-	-
မြို့နယ်ချုပ်		၁၀	၁.၆၀၇	၈	၁.၂၇၆	၂	၀.၃၃၁	-	-

(၂) တံတားလုပ်ငန်း

စဉ်	မြို့နယ်	တံတားပေါင်း(စင်း)				
		သံ	ကွန်ကရစ်	အုတ်	သစ်သား	ပေါင်း
၁	အောင်မြေ သာစံ	-	၂၉	-	-	၂၉
မြို့နယ်ချုပ်		-	၂၉	-	-	၂၉

(၃) လမ်းတံတားသုံးစက်ကိရိယာများ

စဉ်	မြို့နယ်	လမ်းတံတားသုံးစက်ကိရိယာများ				လုပ် သား ဦးရေ
		မြေထိုး စက်	မြေကော် စက်	မြေကြိတ် စက်	မြေ သယ် ယာဉ်	
၁	အောင်မြေ သာစံ	-	-	-	-	-
မြို့နယ်ချုပ်		-	-	-	-	-

ပုံနှိပ်လုပ်ငန်းနှင့် မီဒီယာလုပ်ငန်းများ

၃၆။ အောင်မြေသာစံ မြို့နယ်တွင်ရှိသော ပုံနှိပ်တိုက်နှင့် မီဒီယာလုပ်ငန်း များမှာ အောက်ပါအတိုင်း ဖြစ်ပါသည်-

(က) ပုံနှိပ်လုပ်ငန်းနှင့် တေးသံသွင်း၊ ဗီဒီယို

စဉ်	မြို့နယ်	ပုံနှိပ်စက်		ကွန်ပျူတာ	မိတ္တူ	တေးသံသွင်း	ဗီဒီယို
		နှိုင်းပိုင်	ပုဂ္ဂလိကပိုင်				
၁	အောင်မြေ သာစံ	-	၂၅	၅၇	၆၅	-	-
မြို့နယ်ချုပ်		-	၂၅	၅၇	၆၅	-	-

(ခ) မီဒီယာလုပ်ငန်းများ

စဉ်	မြို့နယ်	သတင်းစာအမည်	တစ်လဖြန့်စောင်ရေ	ဂျာနယ် အမည်	တစ်လဖြန့် စောင်ရေ
၁	အောင်မြေသာစံ	-	-	The Voice ဂျာနယ်	၁၅၀၀
မြို့နယ်ချုပ်		-	-	-	၁၅၀၀

ပြည်တွင်းအသားတင်ထုတ်လုပ်မှုနှင့်ဝန်ဆောင်မှုတန်ဖိုး

၃၇။ အောင်မြေသာစံမြို့နယ်၏ ပြည်တွင်းအသားတင် ထုတ်လုပ်မှုနှင့် ဝန်ဆောင်မှုတန်ဖိုးကို အောက်ပါအတိုင်း ဖော်ပြအပ်ပါသည်-
ကျပ်သန်းပေါင်း

စဉ်	အကြောင်းအရာ	၂၀၁၇-၂၀၁၈ အသားတင် ထုတ်လုပ်မှု တန်ဖိုး	၂၀၁၈-၂၀၁၉ ရည်မှန်းချက် တန်ဖိုး	၂၀၁၈-၂၀၁၉ခုနှစ် ဆောင်ရွက်နိုင်မှု		
				တန်ဖိုး	အကောင်အထည်ဖော်နိုင်မှု	တိုးတက်မှု %
၁	ထုတ်လုပ်မှု တန်ဖိုး	၂၈၉၉၆၈.၀	၂၉၄၉၂၄.၇	၂၉၄၅၄၇.၈	၉၉.၉	၁.၆
၂	ဝန်ဆောင်မှု	၂၇၃၅၂၉.၅	၃၁၂၀၈၆.၆	၃၀၉၄၀၆.၃	၉၉.၁	၁၃.၁
၃	ကုန်သွယ်မှု တန်ဖိုး	၁၆၅၄၂၂.၆	၁၇၂၁၀၉.၁	၁၆၇၀၈၁.၁	၉၇.၁	၁.၀
၄	အသားတင် ထုတ်လုပ်မှု နှင့်ဝန်ဆောင်မှု တန်ဖိုး	၇၂၈၉၂၀.၂	၇၇၉၁၂၀.၄	၇၇၁၀၃၅.၂	၉၉.၀	၅.၈

လူတစ်ဦးချင်းဝင်ငွေ

၃၈။ အောင်မြေသာစံမြို့နယ်၏ တစ်ဦးချင်းဝင်ငွေကို အောက်ပါ အတိုင်း ဖော်ပြအပ်ပါသည်-

စဉ်	၂၀၁၆-၂၀၁၇	၂၀၁၇-၂၀၁၈	၂၀၁၈-၂၀၁၉ (ခန့်မှန်း)
၁	၂၇၂၀၆၇၅	၂၈၀၁၉၁၄	၃၃၅၄၅၆၄

အသက်မွေးဝမ်းကျောင်းလုပ်ငန်းအလိုက် အလုပ်လုပ်သူဦးရေ

၃၉။ အောင်မြေသာစံမြို့နယ်၏ အသက်မွေးဝမ်းကျောင်းလုပ်ငန်း အလိုက် အလုပ်လုပ်ကိုင်သူဦးရေမှာအောက်ပါအတိုင်းဖြစ်ပါ သည်-

စဉ်	မြို့နယ်	အစိုးရဝန် ထမ်း	ဝန်ဆောင်မှု	စိုက်ပျိုးရေး	မွေးမြူရေး	အရောင်း အဝယ်	စက်မှုလက်မှု	ရေလုပ်ငန်း	ကျွန်း	အခြား	စုစုပေါင်း
		၆၀၈၉	၅၆၅၂	-	-	၁၈၉၂၀	-	-	၅၇၀၃၈	-	၈၇၆၉၉
၁	အောင်မြေ သာစံ	၆၀၈၉	၅၆၅၂	-	-	၁၈၉၂၀	-	-	၅၇၀၃၈	-	၈၇၆၉၉
	မြို့နယ်ချုပ်	၆၀၈၉	၅၆၅၂	-	-	၁၈၉၂၀	-	-	၅၇၀၃၈	-	၈၇၆၉၉

အလုပ်လုပ်နိုင်သူဦးရေနှင့် အလုပ်လက်မဲ့ဦးရေ
 ၄၁။ အောင်မြေသာစံ မြို့နယ်တွင်ရှိသော အလုပ်လုပ်နိုင်သူ ဦးရေနှင့် အလုပ်လက်မဲ့နှုန်းကို အောက်ပါအတိုင်း ဖော်ပြအပ်ပါသည်-

စဉ်	မြို့နယ်	အလုပ်လုပ်နိုင်သူဦးရေ	လုပ်ငန်းခွင်ရှိလုပ်သား ဦးရေ	အလုပ်လက်မဲ့ဦးရေ	အလုပ်လက်မဲ့ရာခိုင်နှုန်း
၁	အောင်မြေသာစံ	၁၀၂၇၅၈	၈၇၆၉၉	၁၅၀၅၉	၁၄.၆၅%
	မြို့နယ်ချုပ်	၁၀၂၇၅၈	၈၇၆၉၉	၁၅၀၅၉	၁၄.၆၅%

အခန်း(၇)

လူမှုရေးဆိုင်ရာအချက်အလက်များ

ပညာရေးကဏ္ဍ

၄၁။ အောင်မြေသာစံမြို့နယ်တွင်ရှိသော ပညာရေးဆိုင်ရာ အချက်အလက်များမှာ အောက်ပါအတိုင်း ဖော်ပြအပ်ပါသည်

(က) အဆင့်မြင့်ပညာ

စဉ်	တက္ကသိုလ်/ကောလိပ်/သိပ္ပံကျောင်းအမည်	တည်နေရာ	အကျယ်အဝန်း (ဧက)	ဆရာ/ဆရာမ ဦးရေ	ကျောင်းသား/သူ ဦးရေ	ဆရာနှင့်ကျောင်းသား အချိုး
၁	နိုင်ငံခြားဘာသာတက္ကသိုလ်	အနှိပ်တော်ရပ်ကွက်၊ (၆၂×၂၂) လမ်းထောင့်	၆.၆၀	၁၆၃	၁၉၁၈	၁:၁၁
၂	တိုင်းရင်းဆေးတက္ကသိုလ်	အိုးဘို ရွှေကျင်ရပ်ကွက်၊ မန္တလေး-မတ္တရာကားလမ်း	၅.၉၈	၁၁၉	၁၂၀	၁:၁
	မြို့နယ် ချုပ်	-	၁၂.၅၈	၂၈၂	၂၀၃၈	၁:၇

(ခ) အခြေခံပညာ

(၁) အထကကျောင်းများ

စဉ်	ကျောင်းအမည်	တည်နေရာ	အကျယ်အဝန်း (ဧက)	ဆရာ/ဆရာမဦးရေ	ကျောင်းသား / သူဦးရေ	ဆရာနှင့်ကျောင်းသား အချိုး
၁	အထက-၁	၂၄လမ်း၊ စာ x၈၂ကြား၊ အောင်မြေသာစံ	၁.၅၈	၄၈	၁၀၃၉	၁:၂၂
၂	အထက-၄	၂၄လမ်း၊ စာx၈၂ကြား၊ အောင်မြေ သာစံ	၂.၃၁	၃၈	၁၀၅၆	၁:၂၈
၃	အထက-၈	၈၂လမ်း၊ ၂၄x၅၅ ကြား အောင်မြေ သာစံ	၃.၆၆	၇၂	၂၇၀၆	၁:၃၈
၄	အထက-၉	၈၆x၂၄ထောင့်၊ အောင်မြေ သာစံ	၆.၃	၂၀	၄၁၂	၁:၂၁
၅	အထက- ၁၀	၈၆လမ်း၊ ၂၂x၂၃ ကြား၊ အောင်မြေ သာစံ	၅.၈	၂၇	၇၉၇	၁:၃၀
၆	အထက- ၁၁	၈၂လမ်း၊ ၂၄x၅၅ ကြား၊ အောင်မြေ သာစံ	၂.၇၂	၅၁	၁၅၈၀	၁:၃၁
၇	အထက- ၁၇	၆၃x၆၄လမ်း၊၁ ၄x၁၅ကြား၊ အောင်မြေ သာစံ	၄.၁	၆၇	၁၈၉၆	၁:၂၈

စဉ်	ကျောင်းအမည်	တည်နေရာ	အကျယ်အဝန်း (ဧက)	ဆရာ/ဆရာမဦးရေ	ကျောင်းသား / သူဦးရေ	ဆရာနှင့်ကျောင်းသား အချိုး
၈	အထက-၁၈	၂၂လမ်း၊ ၇၈x၈၀ကြား	၇.၂၅	၅၉	၁၁၃၃	၁:၁၉
၉	အထက-၂၀	၈၆x၁၆ထောင့်၊ အောင်မြေသာစံ	၁.၉၉	၆၈	၂၄၇၄	၁:၃၆
၁၀	အထက-၂၁	၂၆လမ်း၊ ကမ်းနားလမ်းထောင့်	၂.၆၆	၅၄	၁၅၀၄	၁:၂၈
၁၁	အထက-၂၅	၁၀x၇၆ထောင့်၊ အောင်မြေသာစံ	၁.၂၃	၃၂	၉၆၉	၁:၃၀
၁၂	အထက-၃၃	၇၆လမ်းစည်သာလမ်းဥပုသ်တော်	၁.၇၈	၅၆	၁၉၀၉	၁:၃၄
၁၃	အထက-၃၇	၁၉လမ်း၊ မင်္ဂလာဥယျာဉ်ရပ်၊ အောင်မြေသာစံ	၁.၂၀	၅၆	၂၀၉၈	၁:၃၄
၁၄	အထက-၃၈	ကမ်းနားလမ်း၊ ညောင်ကွဲ၊ ၈၈လမ်း၊ ၈x၉လမ်းကြား	၀.၉၅	၅၆	၉၀၂	၁:၁၆
မြို့နယ်ချုပ်		၁၄	၄၃.၅၃	၇၀၄	၂၀၄၇၅	၁:၂၉

(၂) အထကကျောင်းခွဲများ

စဉ်	ကျောင်းအမည်	တည်နေရာ	အကျယ်အဝန်း (ဧက)	ဆရာ/ဆရာမ ဦးရေ	ကျောင်းသား/ သူငယ်တို့ရေ	ဆရာနှင့် ကျောင်းသား အချိုး
၁	ထ(ခွဲ) အလက-၁၄	၂၄လမ်း၆၄-၆၅ ကြား ဇေယျာဘုံ	၁.၀၅	၃၁	၉၁၆	၁:၃၀
၂	ထ(ခွဲ) အလက (၁၇)	ဘုန်းတော်တိုး၊ အမှတ်(၉၅)၊ စလရ မြောက်ဘက်	၃.၅၄	၂၉	၁၉၅၉	၁:၆၈
မြို့နယ်ချုပ်		၂	၄.၅၉	၆၀	၂၈၇၅	၁:၄၈

(၃) အလကကျောင်းများ

စဉ်	ကျောင်းအမည်	တည်နေရာ	အကျယ်အဝန်း (ဧက)	ဆရာ/ဆရာမ ဦးရေ	ကျောင်းသား/ သူငယ်တို့ရေ	ဆရာနှင့် ကျောင်းသား အချိုး
၁	အလက(၄)	၈၃လမ်း၊ ၁၉x၂၀ လမ်းကြား	၁.၄၃	၂၅	၆၁၃	၁:၂၅
၂	အလက(၆)	၂၁လမ်း၊ ၉၀ထောင့်	၀.၆၀	၃၉	၁၂၀၉	၁:၃၁
၃	အလက(၁၅)	၁၂လမ်း၊ ၈၀x၈၁ ကြား	၀.၅၂	၂၅	၈၇၀	၁:၃၅
မြို့နယ်ချုပ်		၃	၂.၅၅	၈၉	၂၆၉၂	၁:၃၀

(၄) အလကကျောင်းခွဲများ

စဉ်	ကျောင်းအမည်	တည်နေရာ	အကျယ်အဝန်း (ဧက)	ဆရာ/ဆရာမ ဦးရေ	ကျောင်းသား/သူဦးရေ	ဆရာနှင့် ကျောင်းသား အချိုး
၁	အလကခွဲ (၂၉)	စလလမ်း၊ ၁၈ x ၁၉ကြား၊	၀.၄၅	၁၆	၄၄၀	၁:၂၈
မြို့နယ်ချုပ်		၁	၀.၄၅	၁၆	၄၄၀	၁:၂၈

(၅) မူလတန်းလွန်ကျောင်းများ

စဉ်	မြို့နယ်	ကျောင်းအရေအတွက်	ဆရာ/ဆရာမ ဦးရေ	ကျောင်းသား/သူဦးရေ	ဆရာနှင့် ကျောင်းသား အချိုး
၁	အောင်မြေသာစံ	၂	၂၉	၄၆၁	၁:၁၆
မြို့နယ်ချုပ်		၂	၂၉	၄၆၁	၁:၁၆

(၆) အမကကျောင်းများ

စဉ်	ကျောင်းအရေအတွက်	ဆရာ/ဆရာမ ဦးရေ	ကျောင်းသား/သူ ဦးရေ	ဆရာနှင့် ကျောင်းသား အချိုး
၁	၃၄	၂၉၈	၇၅၆၄	၁:၂၅

(ဂ) မူလတန်းကြိုကျောင်း

စဉ်	ကျောင်း အမည်	တည်နေရာ	ဆရာ/ ဆရာမ ဦးရေ	ကျောင်း သား/ သူဦးရေ	အချိုး
၁	အထက-၈	၈၂လမ်း၊ ၂၄x၂၅ လမ်းကြား၊ ပြည်ကြီး ကျက်သရေ အနောက်	၁	၂၀	၁:၂၀
၂	အထက-၁၁	၈၂လမ်း၊ ၂၄x၂၅လမ်း ကြား၊ ပြည်ကြီးကျက် သရေအရှေ့ရပ်ကွက်	၁	၂၆	၁:၂၆
၃	ထွဲ အလက (၁၄)	၂၄လမ်း၊ ၆၄x၆၅ လမ်းကြား၊ မဟာ ဇေယျာဘုံ ရပ်ကွက်	၁	၂၀	၁:၂၀
၄	အမက (၃)	၁၀လမ်း၊ ၆၁x၆၂	၃	၆၅	၁:၂၂
၅	အမက (၄)	၆၃လမ်း၊ ၁၇x၁၈ လမ်းကြား၊ ဒေါ်နွား ရပ်ကွက်	၂	၂၀	၁:၂၀
၆	အမက (၉)	၇၅လမ်း၊ ၉လမ်းထောင့်	၆	၂၁၅	၁:၃၅
၇	အမက (၁၈)	၈၃လမ်း၊ ၁၇x၁၈ လမ်းကြား၊ အောင်မြေ သာစံရပ်ကွက်	၁	၁၄	၁:၁၄
၈	အမက (၂၂)	၂၀x၂၁၊ ၈၃x၈၆ လမ်း ကြား၊ ပုလဲငွေရောင်	၂	၄၂	၁:၂၁
၉	အမက (၂၇)	၁၅လမ်း၊ ၈၈x၈၉ ကြား၊	၁	၁၃	၁:၁၉
၁၀	အမက (၂၈)	အကွက်(၉၅)၊ ၁၉ လမ်း၊ မင်းတဲအီကင်း ရပ်ကွက်	၂	၄၀	၁:၂၀
၁၁	အမက (၄၀)	၂၄x၉၁ဒေါင့်၊	၂	၃၃	၁:၁၇
မြို့နယ်ချုပ်		၁၁	၂၂	၅၂၈	၁:၂၄

(ဃ) ဘုန်းတော်ကြီးသင် ပညာရေးကျောင်း

စဉ်	ကျောင်းအမည်	တည်နေရာ	ဆရာ/ ဆရာမ ဦးရေ	ကျောင်း သား/ သူဦးရေ	အချိုး
၁	ဖောင်တော်ဦး	၁၉လမ်း၊ ၅၈လမ်း	၃၄၉	၁၉၄၈၅	၁:၅၆
၂	အိုးဘို (ပရဟိတ)	အကွက်(၄၀)၊ အိုးဘို ရပ်ကွက်	၁၃	၅၉၆	၁:၄၆
၃	ရွှေမန်းအုဉ်	၁၆လမ်း၊ ၈၇၁၈၈ကြား၊	၁၄	၃၄၄	၁:၂၅
၄	ရွှေပြည် ပုလဲမြင့်	၈လမ်း၊ ၁၇၁၈ လမ်းကြား၊	၂၆	၆၃၁	၁:၂၀
၅	ဥသျှစ်ကုန်း	၂၂×၂၆လမ်း၊ သီရိမာလာ အနောက် ရပ်ကွက်	၁၀	၃၄၁	၁:၃၄
၆	ထီးတန်ဆောင်း	၈၉လမ်း၊ ၁၄လမ်း ထောင့်	၁၀	၃၇၇	၁:၃၈
မြို့နယ်ချုပ်		၆	၄၂၂	၂၁၇၇၄	၁:၅၂

(င) ကျောင်းနေအရွယ်ကလေးများ ကျောင်းအပ်နှံမှု

စဉ်	မြို့နယ်	(၅)နှစ်ပြည့်ကလေး			ကျောင်းအပ်နှံမှု			ကျောင်း အပ်နှံမှု %
		ကျား	မ	ပေါင်း	ကျား	မ	ပေါင်း	
၁	အောင်မြေ သာစံ	၁၆၂၇	၁၆၀၆	၃၂၃၃	၁၆၂၇	၁၆၀၆	၃၂၃၃	၁၀၀%
မြို့နယ်ချုပ်		၁၆၂၇	၁၆၀၆	၃၂၃၃	၁၆၂၇	၁၆၀၆	၃၂၃၃	၁၀၀%

(စ) တက္ကသိုလ်ဝင်တန်း အောင်မြင်မှု

စဉ်	မြို့နယ်	၂၀၁၇-၂၀၁၈ ခုနှစ်				၂၀၁၈-၂၀၁၉ခုနှစ်			
		စာရင်း ရှိ	ဖြေဆို အောင် မြင်	အောင် မြင် %		စာရင်း ရှိ	ဖြေဆို အောင် မြင်	အောင် မြင် %	
၁	အောင် မြေသာစံ	၁၁၁၇၁	၁၀၄၆ ၆	၃၆၂၃	၃၄.၆၂	၈၅၀၄	၈၀၄၂	၂၇၇၆	၃၄.၅၂
	မြို့နယ်ချုပ်	၁၁၁၇၁	၁၀၄၆ ၆	၃၆၂၃	၃၄.၆၂	၈၅၀၄	၈၀၄၂	၂၇၇၆	၃၄.၅၂

(ဆ) စာတတ်မြောက်မှုရာနှုန်း

စဉ်	မြို့နယ်	မြို့နယ်လူ ဦးရေ	(၁၅)နှစ် အထက် လူဦးရေ	စာတတ် မြောက်ဦးရေ	စာတတ် မြောက်မှု နှုန်း
၁	အောင်မြေ သာစံ	၁၈၉၂၉၇	၂၀၆၁၀၀	၂၀၅၇၁၉	၉၉.၈၁%
	မြို့နယ် ချုပ်	၁၈၉၂၉၇	၂၀၆၁၀၀	၂၀၅၇၁၉	၉၉.၈၁%

(ဇ) သင်ကြားမှု၊ သင်ယူမှု၊ အထောက်အကူပြု စာသင်ခန်း
များဖွင့်လှစ်နိုင်မှု အခြေအနေ

(၁) အထက ကျောင်းများ

စဉ်	မြို့နယ်	အထက်တန်းကျောင်း						ပေါင်း
		စာရင်းရှိ	Media တပ်ပြီး	3PLT တပ်ပြီး	2PLT တပ်ပြီး	1PLT တပ်ပြီး		
၁	အောင်မြေ သာစံ	၁၄	၇	၇	-	-	၁၄	
	မြို့နယ် ချုပ်	၁၄	၇	၇	-	-	၁၄	

(၂) အလက ကျောင်းများ

စဉ်	မြို့နယ်	အလယ်တန်းကျောင်း					
		စာရင်းရှိ	Media တပ်ပြီး	3PLT တပ်ပြီး	2PLT တပ်ပြီး	1PLT တပ်ပြီး	ပေါင်း
၁	အောင်မြေသာစံ	၅	-	၅	-	-	၅
	မြို့နယ် ချုပ်	၅	-	၅	-	-	၅

(၃) အမက ကျောင်းများ

စဉ်	မြို့နယ်	မူလတန်းကျောင်း					
		စာရင်းရှိ	Media တပ်ပြီး	3PLT တပ်ပြီး	2PLT တပ်ပြီး	1PLT တပ်ပြီး	ပေါင်း
၁	အောင်မြေ သာစံ	၃၇	-	၃	၃၄	-	၃၇
	မြို့နယ် ချုပ်	၃၇	-	၃	၃၄	-	၃၇

(၅) စာကြည့်တိုက်များ ဖွင့်လှစ်နိုင်မှု

စဉ်	မြို့နယ်	အုပ်ချုပ် ရေး	ပညာ ရေး	ပြန် ဆက်	ဘုန်း ကြီး ကျောင်း	အခြား	ပေါင်း
၁	အောင်မြေ သာစံ	-	၄၅	-	-	-	၄၅
	မြို့နယ် ချုပ်	-	၄၅	-	-	-	၄၅

ကျန်းမာရေးကဏ္ဍ

၄၂။ အောင်မြေသာစံမြို့နယ်၏ ကျန်းမာရေးကဏ္ဍဆိုင်ရာ အချက်အလက် များမှာ အောက်ပါအတိုင်းဖြစ်ပါသည်-

(က) ဆေးရုံများ

စဉ်	ဆေးရုံအမည်	တည်နေရာ	အစိုးရ/ ပုဂ္ဂလိက	ကုတင် အရေ အတွက်
၁	အလုပ်သမား ဆေးရုံ	၆၆လမ်း၊ ၁၂လမ်း၊ ဒေါနဘွားရပ်ကွက်	အစိုးရ	၁၅၀
၂	မျက်စိနား နှာခေါင်း ဆေးရုံ	၂၃×၂၄ကြား၊၈၀×၈၁ လမ်းကြားပြည်ကြီး ကျက်သရေအရှေ့ရပ်ကွက်	အစိုးရ	၁၅၀
၃	တိုင်းရင်းဆေးရုံ	အိုးဘိုရပ်ကွက်	အစိုးရ	၅၀
၄	အကျဉ်းဦးစီး ဌာနဆေးရုံ	အိုးဘိုရပ်ကွက်	အစိုးရ	၅၀
၅	ဇီဝိတဒါန သံဃာ့ဆေးရုံ	၆၂လမ်း၊ ၁၃ × ၁၄ လမ်း ကြား၊ဒေါနဘွားရပ်ကွက်	အစိုးရ	၅၀
၆	အေးသုခဆေးရုံ	လမ်း၈၀၊ ၂၄ × ၂၅ ကြား၊ ပြည်ကြီးကျက်သရေ အရှေ့ရပ်ကွက်	ပုဂ္ဂလိက	၂၅
၇	ဟန်ဆေးရုံ	၈၉လမ်း၊ ၂၄×၂၅ ကြား၊ သီရိမာလာအရှေ့ရပ်ကွက်	ပုဂ္ဂလိက	၂၅
၈	ဝင်းဆေးရုံ	၇၆လမ်း၊ စည်သာလမ်း ဒေါင်းအကွက်(၁၉)၊ အမရဋ္ဌာနီအရှေ့ ရပ်ကွက်	ပုဂ္ဂလိက	၂၅
၉	ရွှေနဒီဆေးရုံ	၆၂လမ်း၊၂၄×၂၅ကြား မဟာဇေယျာဘုံရပ်	ပုဂ္ဂလိက	၂၅
မြို့နယ်ချုပ်			အစိုးရ - ၅ ပုဂ္ဂလိက - ၄	၅၅၀

(ခ) ဆေးပေးခန်းများ

စဉ်	ဆေးပေးခန်း အမည်	တည်နေရာ	အစိုးရ/ ပုဂ္ဂလိက	ကုသသည့် ရောဂါ အမျိုးအစား
၁	မြို့နယ်ပြည်သူ့ ကျန်းမာရေးဦးစီး ဌာန	၁၂လမ်း၊ ၇၅x၇၆လမ်း ကြား၊ ညပုသိတော် ရပ်ကွက်	အစိုးရ	အထွေထွေ
၂	စတုဘူမိဂမဂ္ဂင် ဇီဝိတဒါန	၁၁လမ်း၊ ၅x၇၆ကြား	ပုဂ္ဂလိက	အထွေထွေ
၃	နှလုံးလှပင်လယ်	၁၆လမ်း၊ ၈၇x၈၈ကြား	ပုဂ္ဂလိက	အထွေထွေ
၄	မိုးမခ	၁၅လမ်း၊ ၈၇x၈၈ကြား	ပုဂ္ဂလိက	အထွေထွေ
၅	မင်းတဲကြယ်ဖြူ	၁၄x၁၅၊ ၈၉x၉၀ လမ်းကြား	ပုဂ္ဂလိက	အထွေထွေ
၆	Drခင်မြလွင်	၁၉လမ်း၊ ၅၇x၅၈ကြား	ပုဂ္ဂလိက	အထွေထွေ
၇	ဆု	၂၃လမ်း၊ ၈၀x၈၁ကြား	ပုဂ္ဂလိက	အထွေထွေ
၈	ရွှေနဒီ	၆၂လမ်း၊ ၂၄x၂၅ကြား	ပုဂ္ဂလိက	အထွေထွေ
၉	ဟန်	၈၉လမ်း၊ ၂၄x၂၅ကြား	ပုဂ္ဂလိက	အထွေထွေ
၁၀	အေးသုခ	လမ်း၈၀၊ ၂၄x၂၅ကြား	ပုဂ္ဂလိက	အထွေထွေ
၁၁	LifeStyle Centre	၂၆လမ်း၊ ၅၅x၅၆ကြား	ပုဂ္ဂလိက	အထွေထွေ
၁၂	Drကိုကိုနိုင်	လမ်း၈၀၊ ၉x၁၀ကြား	ပုဂ္ဂလိက	အထွေထွေ
၁၃	Drကျော်သူထွန်း	၁၇x၁၈၊ ၈၇x၈၈လမ်းကြား	ပုဂ္ဂလိက	အထွေထွေ
၁၄	Drကျော်ဦး	၁၉x၅၉လမ်းဒေါင့်	ပုဂ္ဂလိက	အထွေထွေ
၁၅	Drခင်မောင်လွင်	၁၀x၁၁၊ ၉၇x၈၈လမ်းကြား	ပုဂ္ဂလိက	အထွေထွေ
၁၆	Drခင်မောင်သန်း	၂၀လမ်း၊ ၈၇x၈၈ကြား	ပုဂ္ဂလိက	အထွေထွေ
၁၇	Drခင်အေးမူ	၁၀x၈၀လမ်းဒေါင့်	ပုဂ္ဂလိက	အထွေထွေ
၁၈	ချမ်းငြိမ်းအောင်	၈၃လမ်း၊ ၂၄x၂၅ကြား	ပုဂ္ဂလိက	အထွေထွေ
၁၉	Drချယ်ရီနိုင်	၁၈လမ်း၊ ၈၀x၈၁ကြား	ပုဂ္ဂလိက	အထွေထွေ

စဉ်	ဆေးပေးခန်း အမည်	တည်နေရာ	အစိုးရ/ ပုဂ္ဂလိက	ကုသသည့် ရောဂါ အမျိုးအစား
၂၀	Drခွန်ကောင်းထက်	စဥ့်လမ်း၊ ၁၈x၁၉ကြား	ပုဂ္ဂလိက	အထွေထွေ
၂၁	စေတနာ	၁၂လမ်း၊ ၈၀x၈၁ကြား	ပုဂ္ဂလိက	အထွေထွေ
၂၂	Drစိုင်းလွန်းမောင်	၂၄လမ်း၊ ၅၈x၆၀ကြား	ပုဂ္ဂလိက	အထွေထွေ
၂၃	စန္ဒာ	လမ်း၈၀၊ ၉x၁၀ကြား	ပုဂ္ဂလိက	အထွေထွေ
၂၄	Drစန်းနိုင်	၈၂လမ်း၊ ၁၉x၂၀ကြား	ပုဂ္ဂလိက	အထွေထွေ
၂၅	Drစိန်လှမင်း	၂၃လမ်း၊ ၆၄လမ်းဒေါင့်	ပုဂ္ဂလိက	အထွေထွေ
၂၆	ဇီဝက	အလယ်ပေါင်ရပ်၊ အောင်/စံ	ပုဂ္ဂလိက	အထွေထွေ
၂၇	Drဇော်ဇော်	၆၃လမ်း၊ ၁၇x၁၈ကြား	ပုဂ္ဂလိက	အထွေထွေ
၂၈	ဇီဝက	အကွက်-၅၀၊ အောင်ချမ်းသာ	ပုဂ္ဂလိက	အထွေထွေ
၂၉	Drညိုညိုထွေး	၈၁လမ်း၊ ၁၁x၁၂ကြား	ပုဂ္ဂလိက	အထွေထွေ
၃၀	Drထွေးထွေး	စဥ့်လမ်း၊ ၂၁x၂၂ကြား	ပုဂ္ဂလိက	အထွေထွေ
၃၁	Drထွေးထွေးလှိုင်	၂၄လမ်း၊ ၈၃x၈၄ကြား	ပုဂ္ဂလိက	အထွေထွေ
၃၂	Drထွန်းမြင့်	၁၉x၂၀ကြား၊ နန်းရှေ့	ပုဂ္ဂလိက	အထွေထွေ
၃၃	ထွန်း	၇၆လမ်း၊ ၉x၁၀ကြား	ပုဂ္ဂလိက	အထွေထွေ
၃၄	နတ်ရေစဉ်	ဒေါ်နဘွားကားကြီးဝင်း တိုက် ခန်းအမှတ်(C-4)	ပုဂ္ဂလိက	အထွေထွေ
၃၅	Drနွယ်နီ	စဥ့်လမ်း၊ ၂၁x၂၂ကြား	ပုဂ္ဂလိက	အထွေထွေ
၃၆	နှင်းစေတနာ	ဒေါ်နဘွားကားကြီးဝင်း တိုက် ခန်းအမှတ်(A-3)	ပုဂ္ဂလိက	အထွေထွေ
၃၇	ပါရဂူ	၉လမ်း၊ ၇၇x၇၈ကြား	ပုဂ္ဂလိက	အထွေထွေ
၃၈	ဖိုးလမင်း	အကွက်(၂၀၈)ရွှေလောင်း	ပုဂ္ဂလိက	အထွေထွေ
၃၉	ဖြူစင်	၈၆လမ်း၊ ၈၁x၉ လမ်းကြား	ပုဂ္ဂလိက	အထွေထွေ
၄၀	ဖြိုး	၁၀လမ်း၊ ၇၆x၇၇ကြား	ပုဂ္ဂလိက	အထွေထွေ
၄၁	မဟာ	အမှတ်(၁၁၂)၊ ၈၀x၈၁ ကြား	ပုဂ္ဂလိက	အထွေထွေ

စဉ်	ဆေးပေးခန်း အမည်	တည်နေရာ	အစိုးရ/ ပုဂ္ဂလိက	ကုသသည့် ရောဂါ အမျိုးအစား
၄၂	မီးအိမ်ရှင်	စာလမ်း၊ ၁၇x၁၈ကြား	ပုဂ္ဂလိက	အထွေထွေ
၄၃	Drမေသူသန်းရွှေ	၂၂လမ်း၊ ၈၀x၈၁ကြား	ပုဂ္ဂလိက	အထွေထွေ
၄၄	မိုး	၇၆လမ်း၊ အမှတ်(၂) ရဲစခန်းတိုက်တန်း	ပုဂ္ဂလိက	အထွေထွေ
၄၅	Drမင်းထက်ဇော်	၂၆လမ်း၊ ၅၅x၅၆ကြား	ပုဂ္ဂလိက	အထွေထွေ
၄၆	Drမောင်မောင်ကြီး	၆၃လမ်း၊ ၂၄x၂၅ကြား	ပုဂ္ဂလိက	အထွေထွေ
၄၇	Drမောင်မောင်	၁၉လမ်း၊ ၉၀x၉၁ကြား	ပုဂ္ဂလိက	အထွေထွေ
၄၈	Drမောင်မောင်	၁၄လမ်း၊ ၈၁x၈၂ကြား	ပုဂ္ဂလိက	အထွေထွေ
၄၉	Drမောင်မောင်သန်း	၂၅လမ်း၊ ၈၄x၈၅ကြား	ပုဂ္ဂလိက	အထွေထွေ
၅၀	မေတ္တာစေတနာ	၁၉လမ်း၊ ၆၃x၆၄ကြား	ပုဂ္ဂလိက	အထွေထွေ
၅၁	မေတ္တာမွန်	၁၈လမ်း၊ ၈၇x၈၈ကြား	ပုဂ္ဂလိက	အထွေထွေ
၅၂	Drမျိုးဝင်း	လမ်း၆၀၊ ၁၇x၁၈ကြား	ပုဂ္ဂလိက	အထွေထွေ
၅၃	Drမြမောင်	၂၅လမ်း၊ ၈၁x၈၂ကြား	ပုဂ္ဂလိက	အထွေထွေ
၅၄	မြမေတ္တာ	၇၅လမ်း၊ ၁၀x၁၁ကြား	ပုဂ္ဂလိက	အထွေထွေ
၅၅	မြမန်းသီရိ	၁၀လမ်း၊ ၇၃လမ်းဒေါင့်	ပုဂ္ဂလိက	အထွေထွေ
၅၆	မြမြင့်မိုရ်	ရန်အောင်လမ်း၊ မုန်တိုင်း ခမ္ဘာရုံအနီး	ပုဂ္ဂလိက	အထွေထွေ
၅၇	မွန်မြတ်	၈၉လမ်း၊ ၁၅x၁၆ကြား	ပုဂ္ဂလိက	အထွေထွေ
၅၈	Drမွန်မွန်စုနိုင်	၆၃လမ်း၊ ၁၆x၁၇ကြား	ပုဂ္ဂလိက	အထွေထွေ
၅၉	Drရှိဖုန်း	၁၉လမ်း၊ ၈၁x၈၂ကြား	ပုဂ္ဂလိက	အထွေထွေ
၆၀	ရွှေကံ့ကော်	၁၉လမ်း၊ နန်းရှေ့	ပုဂ္ဂလိက	အထွေထွေ
၆၁	ရွှေမိုးပြည့်စုံ	၉x၁၀၊ ၇၆x၇၇လမ်းကြား	ပုဂ္ဂလိက	အထွေထွေ
၆၂	လပြည့်ဝန်း	၁၉လမ်း၊ ၅၉x၆၀ကြား	ပုဂ္ဂလိက	အထွေထွေ
၆၃	လှိုင်မြင့်မိုရ်	၁၀လမ်း၊ ၇၄x၇၅ကြား	ပုဂ္ဂလိက	အထွေထွေ
၆၄	လှိုင်	၈၂လမ်း၊ ၁၅x၁၆ကြား	ပုဂ္ဂလိက	အထွေထွေ

စဉ်	ဆေးပေးခန်း အမည်	တည်နေရာ	အစိုးရ/ ပုဂ္ဂလိက	ကုသသည့် ရောဂါ အမျိုးအစား
၆၅	လင်း	၇၆လမ်း၊ ၉x၁၀ကြား	ပုဂ္ဂလိက	အထွေထွေ
၆၆	Drလှဇေ	၈၉လမ်း၊ ၂၅x၂၆ကြား	ပုဂ္ဂလိက	အထွေထွေ
၆၇	Drလှလှဝင်း	၈၃လမ်း၊ ၂၃x၂၄ကြား	ပုဂ္ဂလိက	အထွေထွေ
၆၈	ဝင်း	၈၆လမ်း၊ ၂၃x၂၄ကြား	ပုဂ္ဂလိက	အထွေထွေ
၆၉	Drဝင်းရွှင်	၈၁လမ်း၊ ၂၄x၂၅ကြား	ပုဂ္ဂလိက	အထွေထွေ
၇၀	Drဝင်းဝင်းကြည်	၈၆လမ်း၊ ၂၅x၂၆ကြား	ပုဂ္ဂလိက	အထွေထွေ
၇၁	ဝင်းသီရိမေတ္တာ	၁၇လမ်း၊ ၆၃x၆၄ကြား	ပုဂ္ဂလိက	အထွေထွေ
၇၂	Drသီသီ	၆၄လမ်း၊ ၂၃x၂၄ကြား	ပုဂ္ဂလိက	အထွေထွေ
၇၃	သုခစံ	၁၉လမ်း၊ ၆၃x၆၄ကြား	ပုဂ္ဂလိက	အထွေထွေ
၇၄	သစ္စာဖြူ	၈၈လမ်း၊ ၂၄x၂၅ကြား	ပုဂ္ဂလိက	အထွေထွေ
၇၅	Drသန္တာအောင်	၁၉လမ်း၊ ၅၈x၅၉ကြား	ပုဂ္ဂလိက	အထွေထွေ
၇၆	Drသန့်စင်	၆၃လမ်း၊ ၁၉x၂၀ကြား	ပုဂ္ဂလိက	အထွေထွေ
၇၇	Drသန်းထွန်း	၁၉လမ်း၊ ၈၆x၈၇ကြား	ပုဂ္ဂလိက	အထွေထွေ
၇၈	Drဟန်လင်းစိုး	၂၂လမ်း၊ ၈၇x၈၈ကြား	ပုဂ္ဂလိက	အထွေထွေ
၇၉	Drဟိန်းထက်	၁၁လမ်း၊ ၇၈x၇၉ကြား	ပုဂ္ဂလိက	အထွေထွေ
၈၀	အဝေရာ	၇၆လမ်း၊ လှေတန်းရပ်၊	ပုဂ္ဂလိက	အထွေထွေ
၈၁	Drအေးကျော်	လမ်း၈၀၊ ၇x၈ကြား	ပုဂ္ဂလိက	အထွေထွေ
၈၂	Drအေးကျော်	၈၈လမ်း၊ ၂၂x၂၃ကြား	ပုဂ္ဂလိက	အထွေထွေ
၈၃	အေးချမ်းသာ	၇၆လမ်း၊ ၇x၈ကြား	ပုဂ္ဂလိက	အထွေထွေ
၈၄	Drအေးငြိမ်းမြတ်	၁၉လမ်း၊ ၆၁x၆၂ကြား	ပုဂ္ဂလိက	အထွေထွေ
၈၅	Drအေးအေးချို	၁၉လမ်း၊ ၈၂x၈၃ကြား	ပုဂ္ဂလိက	အထွေထွေ
၈၆	Drအောင်ကျော်ဖြိုး	၁၉x၂၀၊ ၆၃x၆၄ကြား	ပုဂ္ဂလိက	အထွေထွေ
၈၇	အောင်ကြယ်စင်	၂၂လမ်း၊ ၈၆x၈၇ကြား	ပုဂ္ဂလိက	အထွေထွေ
၈၈	အောင်ငြိမ်းချမ်း	မဟာနဒီလမ်း၊ နန်းရွှေ	ပုဂ္ဂလိက	အထွေထွေ
၈၉	အောင်ဓူဝံ	၂၅x၂၆ကြား၊ ၉၀x၉၁ကြား	ပုဂ္ဂလိက	အထွေထွေ

စဉ်	ဆေးပေးခန်း အမည်	တည်နေရာ	အစိုးရ/ ပုဂ္ဂလိက	ကုသသည့် ရောဂါ အမျိုးအစား
၉၀	Drအောင်နိုင်	၁၉x၂၀၊ ၆၂x၆၃ကြား	ပုဂ္ဂလိက	အထွေထွေ
၉၁	Drအောင်မျိုးဦး	၂၁x၂၂၊ ၈၁x၈၂ လမ်းကြား	ပုဂ္ဂလိက	အထွေထွေ
၉၂	အောင်သပြေ	၂၁x၈၂လမ်းဒေါင့်	ပုဂ္ဂလိက	အထွေထွေ
၉၃	အောင်သုခ	၃x၇၆လမ်းကြား၊ လှေတန်း	ပုဂ္ဂလိက	အထွေထွေ
၉၄	ဂရိတ်	၆၂လမ်း၊ ၂၁x၂၂ကြား	ပုဂ္ဂလိက	အထွေထွေ
၉၅	Drမောင်မောင်သူ	၈၁လမ်း၊ ၁၉x၂၀ကြား	ပုဂ္ဂလိက	အထွေထွေ
၉၆	OrthoDent	၂၁လမ်း၊ ၈၃x၈၆ကြား	ပုဂ္ဂလိက	အထွေထွေ
၉၇	ကေသရီး	၁၉လမ်း၊ ၆၁x၆၂ကြား	ပုဂ္ဂလိက	အထွေထွေ
၉၈	ကံ့ကော်မွန်	အကွက်(၄၀)၊ အကျဉ်းဦးစီး	ပုဂ္ဂလိက	အထွေထွေ
၉၉	ကျိုဌာ	၁၉လမ်း၊ ၈၂x၈၃ကြား	ပုဂ္ဂလိက	အထွေထွေ
၁၀၀	စကားဝါ	၁၇x၁၈၊ ၈၆x၈၇ကြား	ပုဂ္ဂလိက	အထွေထွေ
၁၀၁	စေတနာ	၁၈လမ်း၊ ၈၂x၈၃ကြား	ပုဂ္ဂလိက	အထွေထွေ
၁၀၂	စိုပြေအောင်	၂၅x၂၆၊ ၆၂x၆၃ကြား	ပုဂ္ဂလိက	အထွေထွေ
၁၀၃	စိုးမြင့်	အကျဉ်းဦးစီးလမ်း၊ အိုးဘို	ပုဂ္ဂလိက	အထွေထွေ
၁၀၄	စိမ့်စမ်း	၁၄လမ်း၊ ၈၂x၈၆ကြား	ပုဂ္ဂလိက	အထွေထွေ
၁၀၅	စွယ်တော်	၇၆လမ်း၊ ၇x၈ကြား	ပုဂ္ဂလိက	အထွေထွေ
၁၀၆	စွယ်တော်	၁၉လမ်း၊ ၈၆x၈၇ကြား	ပုဂ္ဂလိက	အထွေထွေ
၁၀၇	ဇေယျာမောင်	၂၄လမ်း၊ ၈၁x၈၂ကြား	ပုဂ္ဂလိက	အထွေထွေ
၁၀၈	Akarit	၂၆လမ်း၊ ၆၄x၆၅ကြား	ပုဂ္ဂလိက	သွားဆေး
မြို့နယ်ချုပ်			အစိုးရ(၁) ပုဂ္ဂလိက (၁၀၇)	အထွေထွေ/ သွားဆေး

(ဂ) ကျေးလက်ကျန်းမာရေးဌာန/ဌာနခွဲ

စဉ်	ကျေးလက်ကျန်းမာရေး ဌာနအမည်	တည်နေရာ
၁	-	-
	ကျေးလက်ကျန်းမာရေး ဌာနခွဲအမည်	
၁	ဒေါ်နဘွားဒေသန္တရ ကျန်းမာရေးဌာနခွဲ	အကွက်(၆)၊ ၁၉လမ်း၊ ၆၂x၆၄ လမ်း၊ ဒေါ်နဘွား ရပ်ကွက်
၂	အောင်မြေသာစံဒေသန္တရ ကျန်းမာရေးဌာနခွဲ	အကွက်(၁၂၉) ၈၈လမ်း၊ ၁၈x၁၉ ကြား၊အောင်မြေသာစံ ရပ်ကွက်

(ဃ) ကျန်းမာရေးစောင့်ရှောက်မှု

စဉ်	မြို့နယ်	လူဦးရေ	ဆရာဝန်မှ ကျန်းမာရေး စောင့်ရှောက်မှုနှုန်း		သူနာပြုမှ ကျန်းမာရေး စောင့်ရှောက် မှုနှုန်း		လက်ထောက် ကျန်းမာရေးမှူးမှ ကျန်းမာရေး စောင့်ရှောက်မှုနှုန်း	
			ဆရာဝန် ဦးရေ	ဆရာဝန် နှင့် လူဦးရေ အချိုး	သူနာ ပြု ဦးရေ	သူနာပြု နှင့်လူဦး ရေ အချိုး	လ/ထ ကျန်း မာ ရေးမှူး ဦးရေ	လ/ထ ကျန်းမာ ရေးမှူး နှင့်လူဦး ရေ အချိုး
၁	အောင် မြေ သာစံ	၁၈၉၂၉၇	၁၂	၁:၁၅၇၇၄	၉	၁:၂၁၀၃၃	၄	၁:၄၇၃၂၄
	မြို့နယ်ချုပ်	၁၈၉၂၉၇	၁၂	၁:၁၅၇၇၄	၉	၁:၂၁၀၃၃	၄	၁:၄၇၃၂၄

(င) ဒေသတွင်းအများဆုံးဖြစ်တတ်သောရောဂါများ

စဉ်	မြို့နယ်	ရောဂါအမျိုးအစား									
		ငှက်ဖျား		ဝမ်းလျှော		တီဘီ		ဝမ်းကိုက်		အသည်းရောင်	
		ဖြစ်	သေ	ဖြစ်	သေ	ဖြစ်	သေ	ဖြစ်	သေ	ဖြစ်	သေ
၁	အောင်မြေသာစံ	၁	-	၂၃၅	-	၄၈၂	၂	၁၀	-	-	-
	မြို့နယ်ချုပ်	၁	-	၂၃၅	-	၄၈၂	၂	၁၀	-	-	-

(စ) HIV/AIDS -ရောဂါ ဖြစ်ပွား/ သေဆုံးဦးရေ

စဉ်	မြို့နယ်/ မြို့	၂၀၁၈ ခုနှစ်ဧပြီလမှ စက်တင်ဘာလအထိ		၂၀၁၈-၂၀၁၉	
		ဖြစ်	သေ	ဖြစ်	သေ
၁	အောင်မြေသာစံ	၁၂၀၂	၅	၁၂၇၆	၁၀
	မြို့နယ်ချုပ်	၁၂၀၂	၅	၁၂၇၆	၁၀

(ဆ) ကျန်းမာရေးဆိုင်ရာ အညွှန်းကိန်းများ

စဉ်	မြို့နယ်	မိခင်ဦးရေ	ကလေးဦးရေ	လူ(၁၀၀၀)လျှင်			
				မွေးဖွားမှုနှုန်း	မိခင်သေမှုနှုန်း	မွေးကင်းစကလေးသေမှုနှုန်း	ကိုယ်ဝန်ပြုကိန်း
၁	အောင်မြေသာစံ	၄၂၁၃	၄၂၆၂	၁၉.၄/၁၀၀၀	၀.၇/၁၀၀၀	၇.၇	၀.၄
	မြို့နယ်ချုပ်	၄၂၁၃	၄၂၆၂	၁၉.၄/၁၀၀၀	၀.၇/၁၀၀၀	၇.၇	၀.၄

လူမှုရေးအသင်းအဖွဲ့များ

၄၃။ အောင်မြေသာစံမြို့နယ်ရှိ လူမှုရေးအသင်းအဖွဲ့များ ဆိုင်ရာ အချက်အလက်များမှာ အောက်ပါအတိုင်းဖြစ်ပါသည်-

(က) INGO

စဉ်	INGO အမည်	ရုံး/ ရုံးခွဲ တည်နေရာ	ဆောင်ရွက်သည့် လုပ်ငန်း
၁	World Vision International Myanmar	၁၄လမ်း၊ ၈၆x၈၇ လမ်းကြား၊ ပြည်ကြီး ရန်လုံ ရပ်ကွက်	ပညာရေး/ကျန်းမာရေး/ ဖွံ့ဖြိုးရေး ဒေသ
မြို့နယ်ချုပ်	၁	-	-

(ခ) NGO (ဦးရေ)

စဉ်	မြို့နယ်	အမျိုးသမီး ရေးရာ	မိခင်/ကလေးအသင်း	စစ်မှုထမ်း ဟောင်း	ကြက်ခြေနီ	အရန်မီးသတ်
၁	အောင်မြေသာစံ	၄၇၇၅၅	၄၇၈၆၅	၈၀၅	၈၅	၇၁၃
	မြို့နယ်ချုပ်	၄၇၇၅၅	၄၇၈၆၅	၈၀၅	၈၅	၇၁၃

(ဂ) အသင်းအဖွဲ့များ

စဉ်	အသင်းအဖွဲ့ အမည်	ရုံး/ ရုံးခွဲ တည်နေရာ	မှတ်ပုံ တင် အမှတ်	ဆောင်ရွက် သည့် လုပ်ငန်း
၁	မန္တလေးတောင်ခြေ ဘိုးဘွား ရိပ်သာ စောင့်ရှောက်ရေးအသင်း	အကွက်(၂၈)၊ ဥပုသ်တော် ရပ်ကွက်	၁၈၈၇	လူမှုရေး
၂	ကျောက်ပန်းတောင်း မြို့နယ်လူမှု ရေးအသင်း	အကွက်(၅)၊ ဒေါနဘွား	၁၉၆၉	လူမှုရေး
၃	ပရဟိတအခမဲ့ လူမှုကူညီရေးအသင်း	(၉x၇၉) လမ်း၊ မတ္တရာ တိုက်မ ကျောင်းဝင်း အတွင်း၊ အမရဋ္ဌာနီ အရှေ့	၀၂၁၄	လူမှုရေး
၄	မိုးကုတ်မြို့နယ်လူမှုရေး အသင်း	၂၂လမ်း၊ ၈၆x၈၇၊ အကွက်(၁၁၆)၊ အောင်မြေသာစံ	၂၁၄၁	လူမှုရေး
၅	မဏိမေဓလာ လူမှုကူညီရေး အသင်း	၈၉လမ်း၊ ၁၆x၁၇ လမ်းကြား၊ မင်းတဲ အီကင်းရပ်ကွက်	၂၀၈၅	လူမှုရေး
၆	ဖောင်တော်ဦးပရဟိတ အသင်း	ဒေါနဘွားရပ်ကွက်	၂၁၃၀	လူမှုရေး
၇	ယသကုလပုတ္တနာမှု ကူညီရေးအသင်း	ပုလဲငွေရောင် ရပ်ကွက်	၂၀၉၇	လူမှုရေး
၈	အလိုတော်ပြည့်လူမှု ကူညီရေးအသင်း	အကွက်(၄၉၂)၊ သရက် ကုန်း၊ မဟာဇေယျာဘုံ	၀၀၃	လူမှုရေး
၉	အထက်မြန်မာပြည် ပန်းချီအသင်း	မန္တလေးတောင် ပန်းချီပြခန်း၊ မန္တလေးတောင် ဩပုသ်တော်	၀၀၂	လူမှုရေး

စဉ်	အသင်းအဖွဲ့ အမည်	ရုံး/ ရုံးခွဲ တည်နေရာ	မှတ်ပုံ တင် အမှတ်	ဆောင်ရွက် သည့် လုပ်ငန်း
၁၀	လူငယ်မိတ်ဆွေ လမ်းပေါ် ကလေးများ ကာကွယ် စောင့်ရှောက် ရေးအသင်း	အနိပ်တော်ရပ်ကွက်၊ ချမ်းမြေ့ရတနာ လမ်းသွယ်	၀၀၁	လူမှုရေး
၁၁	လူငယ်စွမ်းဆောင်ရည် မြှင့် တင်ရေးသင်တန်း	ဥပုသ်တော်ရပ်ကွက်၊ လင်း ဇင်းရပ်၊ အကွက်(၃၀)	၀၂၃	လူမှုရေး
၁၂	ကသာခရိုင် (မန္တလေး)	အမှတ်(၅၄)၊ ၁၃ လမ်း၊ ၈၀x၈၁ ကြား၊ ပြည်လုံး ချမ်းသာရပ်ကွက်	၀၀၅	လူမှုရေး
၁၃	ဂရုဏာရှင် နာမူကူညီရေး အသင်း	၈၁လမ်း၊ ၁၀x၁၁ လမ်းကြား၊ အမရဋ္ဌာနီ အနောက် ရပ်ကွက်	၀၂၁၅	လူမှုရေး
၁၄	ခန္တီမေတ္တာအခမဲ့ နာမူကူညီ ရေး အသင်း	ခ/၄၁၆၊ မန္တလေးတောင် ခြေ၊ ဥပုသ်တော်ရပ်ကွက်	၂/ မန္တလေး /၀၀၉	လူမှုရေး
၁၅	ဦးမင်းဆွေ+ဒေါ်ခင်ထွေး ဖောင်ဒေးရှင်း (မန္တလေး)	၂၅လမ်း၊ ၅၂x၅၃လမ်း ကြား၊ မဟာဇေယျာဘုံရပ် ကွက်	၂/ မန္တလေး /၀၀၁၅	လူမှုရေး
၁၆	ပခုက္ကူအသင်း (မန္တလေး)	၂၅လမ်း၊ ၅၂x၅၃ လမ်းကြား၊ မဟာဇေယျာဘုံ ရပ်ကွက်	၂/ မန္တလေး /၀၀၁၆	လူမှုရေး
၁၇	ပုပ္ဖကာရီ လူမှုကူညီရေး အသင်း	၈၆လမ်း၊ ၁၅x၁၆ ကြား၊ ပြည်ကြီးရန်လုံ ရပ်ကွက်	၁/ ၀၅၀၈	လူမှုရေး

စဉ်	အသင်းအဖွဲ့ အမည်	ရုံး/ ရုံးခွဲ တည်နေရာ	မှတ်ပုံ တင် အမှတ်	ဆောင်ရွက် သည့် လုပ်ငန်း
၁၈	ချမ်းသာသူခ လူမှုကူညီ ရေးအသင်း	ဇွဲလမ်း၊ ၂၄×၂၅ ကြား၊ ချမ်းသာကြီး မြောက်တိုက်	၂/ ၀၇၄	လူမှုရေး
၁၉	သံလွင်ခက် လူမှုကူညီ ရေးအသင်း	၁၈×၈၈လမ်းထောင့်၊ အောင်မြေသာစံ ရပ်ကွက်	၂/ ၀၈၁	လူမှုရေး
၂၀	အောင်စံမန္တလာ ကလေးသူငယ်ဖွံ့ဖြိုးရေး နှင့် ကာကွယ်စောင့်ရှောက်ရေးအသင်း	၇၆လမ်း၊ အကွက် (၂၀)၊ စေတနာ လမ်းသွယ်၊ အမရဌာနီအရှေ့ ရပ်ကွက်	၀၀၄	လူမှုရေး
၂၁	မြတ်သောစေတနာ နာမူကူညီရေး အသင်း	အကွက် (၆၈/ခ)၊ ၈၆လမ်း၊ ဇွဲ×၁၀လမ်း ကြား၊ ပြည်ကြီးရန်လုံ ရပ်ကွက်	၀၀၅	လူမှုရေး
၂၂	မြတ်ဘုံသာ ပဲနှပ် အသင်း	အကွက် (၅၀)၊ ပွဲစား ဝင်းရပ်၊ ၈၁လမ်း၊ ၁၁× ၁၂ လမ်းကြား၊ အမရ ဌာနီအနောက် ရပ်ကွက်	၀၀၆	လူမှုရေး
၂၃	မုဒိတာ ပရဟိတ အသင်း	အကွက် (၁၁၅)၊ တောင်ပုလင်းဝင်းရပ်၊ ၂၁×၂၂ လမ်းကြား၊ ၈၆×၈၇ လမ်းကြား၊ အောင်မြေသာစံ ရပ်ကွက်	၀၀၇	လူမှုရေး

စဉ်	အသင်းအဖွဲ့ အမည်	ရုံး/ ရုံးခွဲ တည်နေရာ	မှတ်ပုံ တင် အမှတ်	ဆောင်ရွက် သည့် လုပ်ငန်း
၂၄	သူရဲတပ် နာမူကူညီရေး အသင်း	အကွက် (၃၁)၊ ရွှေကျောင်းတိုက်အတွင်း၊ ဥပုသ်တော် ရပ်ကွက်	၀၀၈	လူမှုရေး
မြို့နယ် ချုပ်	၂၄	-	-	-

အားကစားနှင့် ဖျော်ဖြေရေးလုပ်ငန်းများ

၄၄။ အောင်မြေသာစံမြို့နယ်ရှိ အားကစားနှင့်ဖျော်ဖြေရေး လုပ်ငန်းများ ဆိုင်ရာအချက်အလက်များမှာ အောက်ပါအတိုင်းဖြစ်ပါသည်-

စဉ်	မြို့နယ်	အားကစားကွင်း						ဖျော်ဖြေရေး		
		ဘောလုံး	တော်လီ တော	ဘတ်စကက်	တင်းနစ်	ဂေါက်	အခြား	ရုပ်ရှင်ရုံ	ပန်းခြံ	အခြား
၁	အောင်မြေသာစံ	၂	၁	-	၁	၁	-	၁	၁	-
	မြို့နယ်ချုပ်	၂	၁	-	၁	၁	-	၁	၁	-

အခန်း(၈)

ဘာသာရေးဆိုင်ရာအချက်အလက်များ

ဗုဒ္ဓဘာသာဆိုင်ရာ အဆောက်အဦများနှင့် သာသနာဝင်ပုဂ္ဂိုလ်များ

၄၅။ အောင်မြေသာစံမြို့နယ်ရှိ ဗုဒ္ဓဘာသာဆိုင်ရာ အဆောက်အဦ များနှင့်သာသနာဝင်ပုဂ္ဂိုလ်များဆိုင်ရာ အချက်အလက်များအား အောက်ပါ အတိုင်း ဖော်ပြအပ်ပါသည်-

(က) သာသနိကအဆောက်အဦများ

စဉ်	မြို့နယ်	ဘုရား	စေတီ	ပုထိုး	ဘုန်းကြီး ကျောင်း	သီလ ရှင်ကျောင်း	မေ္မာရုံ
၁	အောင်မြေ သာစံ	၁၀	-	-	၄၂၆	၇၂	၁၄၄
မြို့နယ်ချုပ်		၁၀	-	-	၄၂၆	၇၂	၁၄၄

(ခ) ရဟန်းသံဃာနှင့်သီလရှင်များ

စဉ်	မြို့နယ်	ရဟန်း	သာမဏေ	သီလရှင်
၁	အောင်မြေသာစံ	၄၀၈၀	၄၀၄၃	၁၆၇၈
မြို့နယ်ချုပ်		၄၀၈၀	၄၀၄၃	၁၆၇၈

(ဂ) ထင်ရှားသည့်ဘုရား၊ စေတီ၊ ပုထိုးများ

စဉ်	မြို့နယ်	ဘုရား၊စေတီ၊ပုထိုးအမည်	တည်နေရာ
၁	အောင်မြေ သာစံ	မန္တလေးတောင်ဆုတောင်းပြည့် ဘုရား	ဥပုသ်တော် ရပ်ကွက်
၂	"	မဟာသကျမာရဇိန် ကျောက်တော်ကြီး ဘုရား	ဥပုသ်တော်ရပ်ကွက်
၃	"	နန်းမြို့ဆုတောင်းပြည့်ဘုရား	ဥပုသ်တော်ရပ် ကွက်၊ နန်းတွင်း
၄	"	ရတနာမဇ္ဈဘုရား	မင်းတဲအီကင်း ရပ်ကွက်

စဉ်	မြို့နယ်	ဘုရား၊စေတီ၊ပုထိုးအမည်	တည်နေရာ
၅	အောင်မြေ သာစံ	ချမ်းသာကြီးဆုတောင်းပြည့် ဘုရား	သီရိမာလာ အနောက် ရပ်ကွက်
၆	။	ဗောင်းတော်ကျဘုရား	ပုလဲငွေရောင်ရပ်ကွက်
၇	။	ဘုရားနီဆုတောင်းပြည့်ဘုရား	ပုလဲငွေရောင်ရပ်ကွက်
၈	။	ရွှေကျီးမြင်ဘုရား	ပြည်ကြီးကျက် သရေအနောက် ရပ်ကွက်
၉	။	မဟာလောကမာရဇိန် (ကုသိုလ်တော်) ဘုရား	ဒေါနဘွား ရပ်ကွက်
၁၀	။	မဟာလောကနန်းမြေဘုံသာ (စန္ဒာမုနိ) ဘုရား	ဒေါနဘွား ရပ်ကွက်
	မြို့နယ်ချုပ်	၁၀	

(ဃ) ထင်ရှားသည့်ဘုန်းတော်ကြီးကျောင်းများ

စဉ်	မြို့နယ်	ဘုန်းကြီးကျောင်း အမည်	ဆရာတော်ဘွဲ့ အမည်	တည်နေရာ
၁	အောင်မြေ သာစံ	ဝိဘဇ္ဇဝါဒီစလင်း ကျောင်း	ဦးဝိလာသာဘိဝံ သ	မဟာဇေယျာဘုံ
၂	။	အောင်ချမ်းသာ ပဋိယတ္တိ	ဦးကေသရာဘိဝံ သ	မဟာဇေယျာဘုံ
၃	။	အရှေ့ခင်မကန်	ဦးသုဇန	အနိပ်တော်
၄	။	လူနွိယာမရွှေဂူ	ဦးအရိယ	အနိပ်တော်
၅	။	ရွှေဘိုတိုက်	ဦးကုသလ	ဒေါနဘွား

စဉ်	မြို့နယ်	ဘုန်းကြီးကျောင်း အမည်	ဆရာတော်ဘွဲ့ အမည်	တည်နေရာ
၆	အောင်မြေ သာစံ	နိုင်ငံတော်ပရိယ တ္တိ သာသနာ့ တက္က သိုလ်	ဘဒ္ဒန္တပဏ္ဍိတာ ဘိဝံသ	ဒေါနဘွား
၇	။	မိုးထိတိုက်	ဦးသုနန္ဒရ	ဥပုသ်တော်
၈	။	ရွှေကျင် တိုက်မကြီး	ဦးဝိစိတ္တ	အိုးဘိုရွှေကျင်
၉	။	မဟာသန္တာရုံ	ဦးဇနိန္ဒ	ညောင်ကွဲ
၁၀	။	မဟာ ဒီပဲရင်းတိုက်	ဦးရေဝတ	အောင်မြေသာစံ
၁၁	။	ချမ်းသာကြီး တောင်တိုက်	ဦးသုဝဏ္ဏာ လင်္ကာရ	သီရိမာလာ အနောက်
၁၂	။	ချမ်းသာကြီး မြောက် တိုက်	ဦးတေဇောသာရ	သီရိမာလာ အနောက်
၁၃	။	ဥသျှစ်ကုန်းတိုက်	ဦးသီရိမာလာ	သီရိမာလာ အနောက်
၁၄	။	နဂါး ပရိယတ္တိ	ဘဒ္ဒန္တ ဝါယေဌသာရ	ဥပုသ်တော်
၁၅	။	စတုဘုမ္ဘိက ရိပ်သာ	ဘဒ္ဒန္တ ဝိဇယ	ဥပုသ်တော်
	မြို့နယ်ချုပ်	၁၅		

အခြားဘာသာရေးအဆောက်အဦများ

၄၆။ အောင်မြေသာစံမြို့နယ်ရှိ အခြားဘာသာရေး အဆောက်အဦများနှင့်ဆိုင်သော အချက်အလက်များအား အောက်ပါအတိုင်းဖော်ပြအပ်ပါသည်-

စဉ်	မြို့နယ်	ခရစ်ယာန်		အစ္စလာမ်		ဟိန္ဒူ ဘုရားကျောင်း		တရုတ် ဘုရားကျောင်း	
		မြို့	ကျေးလက်	မြို့	ကျေးလက်	မြို့	ကျေးလက်	မြို့	ကျေးလက်
၁	အောင်မြေသာစံ	၇	-	၁၃	-	၆	-	၂	-
မြို့နယ်ချုပ်		၇	-	၁၃	-	၆	-	၂	-

သမိုင်းဝင်ထင်ရှားသော အဆောက်အဦနှင့်နေရာများ

၄၇။ အောင်မြေသာစံမြို့နယ်ရှိ သမိုင်းဝင်ထင်ရှားသော အဆောက်အဦနှင့်နေရာများမှာ အောက်ပါအတိုင်းဖြစ်ပါသည်-

စဉ်	မြို့နယ်	သမိုင်းဝင် အဆောက်အဦ	တည်နေရာ	ယဉ်ကျေးမှု ဇုန်အမည်	တည်နေရာ
၁	အောင်မြေသာစံ	မြန်နန်းစံကျော် ရွှေနန်းတော်	နန်းမြို့၊ ဥပုသ်တော်	-	-
၂	။	မဟာအတုလဝေယံ (အတုမရှိကျောင်း)	ဒေါနဘွား ရပ်ကွက်	-	-
၃	။	ရွှေကျောင်းကြီး	ဒေါနဘွား ရပ်ကွက်	-	-

စဉ်	မြို့နယ်	သမိုင်းဝင် အဆောက်ဦး	တည်နေရာ	ယဉ်ကျေးမှု ဇုန်အမည်	တည် နေရာ
၄	အောင် မြေသာစံ	သုဓမ္မာဇရပ်တန်း	ဥပုသ်တော်	-	-
၅	။	ယောမင်းကြီး ကျောင်း	ဥပုသ်တော်	-	-
၆	။	ဓမ္မိကာရာမရွှေကျင် ကျောင်းတော်ကြီး	အိုးဘို ရွှေကျင်	-	-
၇	။	ယောမင်းကြီး ဦးဖိုးလှိုင် ဗိမာန် နှင့်ပန်းခြံ	မင်းတဲ အီကင်း	-	-
၈	။	သုဓမ္မာ ကျောင်းတော်ကြီး	ဥပုသ်တော်	-	-
၉	။	ပဌာန်းဟော သိမ်တော်	ဥပုသ်တော်	-	-
၁၀	။	သုဓမ္မာဇရပ်တော်	ဥပုသ်တော်	-	-
၁၁	။	ပိဋကတ်တိုက်တော်	ဥပုသ်တော်	-	-
မြို့နယ်ချုပ်		၁၁	-	-	-

အခန်း(၉)

ဒေသဖွံ့ဖြိုးရေးဆိုင်ရာအချက်အလက်များ

ဒေသဖွံ့ဖြိုးရေးလုပ်ငန်းများ ဆောင်ရွက်နိုင်မှုအခြေအနေ

၄၈။ အောင်မြေသာစံမြို့နယ်၏ ဒေသဖွံ့ဖြိုးရေး လုပ်ငန်းများ ဆောင်ရွက်မှု အခြေအနေမှာ အောက်ပါအတိုင်းဖြစ်ပါသည်-

(က) ကျေးလက်ဒေသဖွံ့ဖြိုးတိုးတက်ရေး ဦးစီးဌာနမှ ဆောင်ရွက်သည့် လုပ်ငန်းများ

(ခ) မြို့- ကျေးလက်၊ ကျေးရွာချင်းဆက်လမ်းများ

စဉ်	လမ်းအရေအတွက်	အရှည် (မိုင်-ဖာလုံ)	အမျိုးအစား										
			ကတ္တရာ		ကျောက်ချော		မြေသား		ဂဝံ		ကွန်ကရစ်		
			အရေအတွက်	မိုင်/ဖာလုံ	အရေအတွက်	မိုင်/ဖာလုံ	အရေအတွက်	မိုင်/ဖာလုံ	အရေအတွက်	မိုင်/ဖာလုံ	အရေအတွက်	မိုင်/ဖာလုံ	
၁	-	-	-	-	-	-	-	-	-	-	-	-	-
မြို့နယ်ချုပ်	-	-	-	-	-	-	-	-	-	-	-	-	-

(ဂ) တံတားများ

စဉ်	တံတားအမည်	အရှည်(ပေ)	အမျိုးအစား	ဆောက်လုပ်မှုပုံစံ	
				အသစ်	ပြင်ထိန်း
၁	-	-	-	-	-
	မြို့နယ်ချုပ်	-	-	-	-

(၃) သောက်သုံးရေရရှိရေးလုပ်ငန်း

စဉ်	လုပ်ငန်း တည်နေရာ	အမျိုးအစားနှင့်အတိုင်းအတာ					အကျိုးပြုအိမ်ခြေ
		ရေကန်	ရေတွင်း	အပိစိတွင်း	လျှိုပိတ်	မြစ်ရေတင်	
၁	အောင်မြေသာစံ	-	၃၂	-	-	၇	၁၄၀၁၀၀
မြို့နယ်ချုပ်		-	၃၂	-	-	၇	၁၄၀၁၀၀

(၄) လျှပ်စစ်မီးလင်းရေးလုပ်ငန်း

စဉ်	လုပ်ငန်း တည်နေရာ	ဆောင်ရွက်သည့်နည်းလမ်း						အကျိုးပြုအိမ်ခြေ
		ဟောဓါတ်အား	မီးစက်	နေရောင်ခြည်	လေ	ရေအား	ဇီဝ	
၁	-	-	-	-	-	-	-	-
မြို့နယ်ချုပ်		-	-	-	-	-	-	-

(၅) မြစ်မီးရောင်ကျေးရွာစီမံကိန်းလုပ်ငန်း

စဉ်	ကျေးရွာအမည်	အိမ်ခြေ	အိမ်ထောင်စု	ခွင့်ပြုငွေ ကျပ်(သိန်း)
၁	-	-	-	-
မြို့နယ်ချုပ်		-	-	-

(၆) ကျေးလက်အိမ်ယာဖွံ့ဖြိုးရေးလုပ်ငန်း

စဉ်	ကျေးရွာအမည်	ခွင့်ပြုအိမ်ခြေ	ငြိမ်းစီးအိမ်ခြေ	ကုန်ကျငွေ ကျပ်(သိန်း)
၁	-	-	-	-
မြို့နယ်ချုပ်		-	-	-

(၇) ကျေးလက်အိမ်သာလုပ်ငန်း

စဉ်	ကျေးရွာအမည်	ခွင့်ပြုလုံးရေ	ငြိမ်းစီးလုံးရေ	ကုန်ကျငွေ ကျပ်(သိန်း)
၁	-	-	-	-
မြို့နယ်ချုပ်		-	-	-

(ခ) အစိုးရနှင့်ပြည်သူ့ဆောင်ရွက်သည့်ဒေသဖွံ့ဖြိုးရေး လုပ်ငန်းများ

(ပညာရေး)

စဉ်	လုပ်ငန်း အမည်	အရွယ် အစား/ အရှည်	ကုန်ကျငွေ			ငြိမ်းစီးရက်
			အစိုးရ	ပြည်သူ	ပေါင်း	
၁။	-	-	-	-	-	-

(ကျန်းမာရေး)

စဉ်	လုပ်ငန်း အမည်	အရွယ် အစား/ အရှည်	ကုန်ကျငွေ			ငြိမ်းစီး ရက်
			အစိုးရ	ပြည်သူ	ပေါင်း	
၁။	-	-	-	-	-	-

(လမ်း)

စဉ်	လုပ်ငန်းအမည်	အရွယ်အစား/ အရှည်	ကုန်ကျငွေ			ပြီးစီး ရက်
			အစိုးရ	ပြည်သူ	ပေါင်း	
၁	ဥပုသ်တော် ရပ်ကွက်၊ အကွက် (၂၀၊ ၂၃) အတွင်းရှိ (၉×၁၀) လမ်းကြား၊ ၇၄×၇၅ လမ်းကြား ကတ္တရာလမ်း ခင်းခြင်း	၆၉၅ ပေ× ၁၄ပေ	၅၆.၅၈	၆၈.၆၃	၁၂၅.၂၁	၅.၁၂.၂၀၁၈
၂	အနိပ်တော် ရပ်ကွက်၊ (၁၉×၂၀) လမ်းကြား၊ (၅၇×၅၈) လမ်းကြား၊ ဘဝသစ် လက်ဘက် ရည်ဆိုင် ကြား လမ်းသွယ် ကတ္တရာလမ်း ခင်းခြင်း	၂၂၀ပေ× ၁၄ပေ	၅.၄၆	၂၃.၇၇	၂၉.၂၃	၁၈.၁.၂၀၁၈ ၉
၃	ဒေါ်နဘွား ရပ်ကွက်၊ အကွက် (၆)၊ (၁၇×၁၈) လမ်းကြား၊	၅၅၀ပေ× ၁၄ပေ	၂၈.၄၂	၄၃.၉၅	၇၂.၃၇	၂၅.၁.၂၀၁၉

စဉ်	လုပ်ငန်း အမည်	အရွယ် အစား/ အရည်	ကုန်ကျငွေ			ပြီးစီး ရက်
			အစိုးရ	ပြည်သူ	ပေါင်း	
	(၆၃× ဇေရတ် လမ်းသွယ် ကြား) မြသန္တာ လမ်းသွယ် ကတ္တရာလမ်း ခင်းခြင်း					
၄	အမရဌာနီ အရှေ့ ရပ်ကွက်၊ အကွက် (၁၉- ခ)၊ ၄ လမ်း၊ (၇၉လမ်း နှင့် မီးရထား သံ လမ်းကြား) ကတ္တရာ လမ်း ခင်းခြင်း	၃၃၅ပေ× ၁၄ ပေ ၃၀၀ပေ× ၁၆ပေ ၄၀၀ပေ× ၁၈ပေ	၆၁.၄၃	၇၆.၃၁	၁၃၇.၇၄	၁၅.၂.၂၀၁၉
၅	ပြည်ကြီးရန် လုံ ရပ်ကွက်၊ (၁၅×၁၆)လမ်း နှင့် (၈၇×၈၈) လမ်းကြား၊ ကွန်ကရစ် လမ်း ခင်းခြင်း	၂၆၅ပေ× ၇ပေ- ၆လက်မ ×၆လက် မ	၂၇.၀၂	၃၃.၂၃	၆၀.၂၅	၅.၁၂.၂၀၁၈

စဉ်	လုပ်ငန်းအမည်	အရွယ်အစား/အရှည်	ကုန်ကျငွေ			ပြီးစီး ရက်
			အစိုးရ	ပြည်သူ	ပေါင်း	
၆	ဒေါ်နဘွားရုပ်ကွက်၊ အုတ်စက်၊ ပိတောက်လမ်းသွယ်၊ ကွန်ကရစ် လမ်းခင်းခြင်း	၃၇၀ပေ x ၁၂ ပေ	၂၁.၇၂	၄၃.၈၂	၆၅.၅၄	၃၁.၁၂.၂၀၁၈
၇	၂၃လမ်း၊ (၅၈လမ်း x ရေစစ်ကန် ပတ်လမ်းကြား) ကွန်ကရစ် လမ်းခင်းခြင်း	၆၅၀ပေ x ၁၄ ပေ	၇၅.၅၃	၉၀.၈၄	၁၆၆.၃၇	၁၀.၇.၂၀၁၉
၈	သီရိမာလာဈေးအနောက်ရုပ်ကွက်၊ အမက (၄၀)၊ ကျောင်းရှေ့လမ်း ကွန်ကရစ်လမ်းခင်းခြင်း	၁၅၀ပေ x ၁၄ပေ ၅၀ပေ x ၂၀ပေ	၂၇.၂၉	၃၀.၄၅	၅၇.၇၄	၃၀.၇.၂၀၁၉
၉	အနိပ်တော်ရုပ်ကွက်၊ အကွက် (၁)၊ (၂၀ x ၂၁)လမ်းနှင့် (၆၃ x ၆၄) လမ်းကြား၊ သမစိတ္တ လမ်း	၅၄၀ပေ x ၁၆ ပေ	၇၇.၄၄	၉၉.၆၀	၁၇၇.၀၄	၁၀.၄.၂၀၁၉

စဉ်	လုပ်ငန်း အမည်	အရွယ် အစား/ အရည်	ကုန်ကျငွေ			ပြီးစီး ရက်
			အစိုးရ	ပြည်သူ	ပေါင်း	
	သွယ် အခြေခံ လွှာနှင့် နိုင် လွန်ကတ္တရာ လမ်းခင်းခြင်း					
၁၀	၆၄လမ်း၊ (၂၂×၂၃) လမ်း ကြား၊ အခြေခံ လွှာနှင့် နိုင်လွန် ကတ္တရာ လမ်း ခင်းခြင်း	၆၄၃ပေ× ၂၄ ပေ	၁၃၃.၇၁	၁၇၆.၃၆	၃၁၀.၀၇	၂၅.၅.၂၀၁၉
၁၁	(၁၇×၁၈) လမ်းကြား၊ (၈၆×၈၇) လမ်းကြား၊ သုခအောင်မြေ လမ်းသွယ်၊ အောင်မြေ ရတနာ လမ်း သွယ် အခြေ ခံ လွှာနှင့် နိုင်လွန် ကတ္တရာ လမ်း ခင်းခြင်းနှင့် ဒေါင်းမင်း လမ်း သွယ် ကွန်ကရစ် လမ်း ခင်းခြင်း	၅၄၆ပေ× ၁၈ ပေ ၅၃၃ပေ× ၁၆ပေ	၂၄၂.၀	၂၈၂.၄၁	၅၂၄.၄၁	၂၅.၅.၂၀၁၉

စဉ်	လုပ်ငန်းအမည်	အရွယ်အစား/အရှည်	ကုန်ကျငွေ			ပြီးစီး ရက်
			အစိုးရ	ပြည်သူ	ပေါင်း	
၁၂	၅၇လမ်း၊ (၂၂×၂၆) လမ်းကြား၊ ကွန်ကရစ်လမ်း ခင်းခြင်း	၁၄၇၀ပေ ×၁၄ ပေ	၁၂၇.၄၈	၂၁၇.၀၉	၃၄၄.၅၇	၂၅.၂.၂၀၁၉
၁၃	၈၇လမ်း၊ (၂၃×၂၆) လမ်းကြား၊ အခြေခံလွှာနှင့် နိုင်လွန် ကတ္တရာ လမ်း ခင်းခြင်း	၄၅၀၀ စတုရန်းပေ	၇၀၅.၉	-	၇၀၅.၉	၄.၁.၂၀၁၉
၁၄	၂၁လမ်း၊ (၈၀×၈၁) လမ်းကြား၊ အခြေခံလွှာနှင့် နိုင်လွန် ကတ္တရာ လမ်း ခင်းခြင်း	၄၈၀ပေ× ၄၃ပေ	၃၂၃.၈၇	-	၃၂၃.၈၇	၂၇.၁၂.၂၀၁၈
၁၅	၂၃လမ်း၊ (၆၅×၆၆) လမ်းကြား၊ နိုင်လွန် ကတ္တရာ လမ်း ခင်းခြင်း	၅၀၀ပေ× ၂၆ပေ× ၂၄ ပေ ၁၅ပေ	၁၀၅.၀၀	-	၁၀၅.၀၀	၂၃.၁၁.၂၀၁၈
၁၆	၁၀လမ်း၊ (၆၂×၆၆) လမ်းကြား၊ အခြေခံ	၁၃၃၅ပေ ×၂၀ပေ	၃၅၅.၁၄	-	၃၅၅.၁၄	၁၃.၁၂.၂၀၁၈

စဉ်	လုပ်ငန်း အမည်	အရွယ် အစား/ အရှည်	ကုန်ကျငွေ			ပြီးစီး ရက်
			အစိုးရ	ပြည်သူ	ပေါင်း	
	လွှာနှင့် နိုင်လွန် ကတ္တရာ လမ်း ခင်းခြင်း					
၁၇	၉လမ်း၊ (၇၃× ၇၆)လမ်း ကြား၊ အခြေခံ လွှာနှင့် နိုင်လွန် ကတ္တရာ လမ်း ခင်းခြင်း	၂၁၄၀ပေ ×၂၄ ပေ	၉၁၅.၃၇	-	၉၁၅.၃၇	၅.၂.၂၀၁၉
၁၈	၁၄လမ်း၊ ၈၆×၈၈ လမ်း ကြား၊ အခြေခံ လွှာနှင့် နိုင်လွန် ကတ္တရာ လမ်း ခင်းခြင်း	၁၅၀၀ပေ ၃၀ပေ+၁ ၁၀၀ပေ× ၁၈ ပေ	၁၁၂၉.၁၃	-	၁၁၂၉.၁၃	၂၀.၃.၂၀၁၉
၁၉	၇၆လမ်း၊ (၉ လမ်း× ငါးဆွဲ ချောင်း) လမ်း ကြား၊ Cement Stabilized	၅၈၀ပေ× ၂၈ ပေ	၃၂၇.၈၂	-	၃၂၇.၈၂	၅.၅.၂၀၁၉

စဉ်	လုပ်ငန်းအမည်	အရွယ်အစား/အရှည်	ကုန်ကျငွေ			ပြီးစီး ရက်
			အစိုးရ	ပြည်သူ	ပေါင်း	
	အခြေခံ လွှာနှင့် နိုင်လွန် ကတ္တရာ လမ်း ခင်းခြင်း					
၂၀	မြို့ပတ်လမ်း အရှေ့ခြမ်း (၁၉×၂၆) လမ်းကြား ဘေးချဲ့ ကတ္တရာ လမ်း ခင်းခြင်းနှင့် (၁၉×မြို့ပတ် လမ်းဆုံ) အခြေခံ လွှာ နှင့် နိုင်လွန် ကတ္တရာ လမ်း ခင်းခြင်း	၁၈၀ပေ× ၆၀ပေ+ ၃၉၅ပေ ×၁၂ပေ	၇၉၀.၃၀	-	၇၉၀.၃၀	၁၉.၅.၂၀၁၉
၂၁	၈လမ်း၊ (၁၄ ×၁၉) လမ်း ကြား၊ Cement Stabilized အခြေခံ လွှာ နှင့် နိုင်လွန် ကတ္တရာ လမ်း ခင်းခြင်း	၃၀၇၄ပေ × ၂၀ ပေ	၉၈၇.၄၁	-	၉၈၇.၄၁	၁၉.၅.၂၀၁၉

စဉ်	လုပ်ငန်း အမည်	အရွယ် အစား/ အရည်	ကုန်ကျငွေ			ပြီးစီး ရက်
			အစိုးရ	ပြည်သူ	ပေါင်း	
၂၂	အနိပ်တော် ရပ်ကွက်၊ သရက်ကုန်း အကွက် ကတ္တရာ လမ်းခင်းခြင်း	၁၅၄၀ပေ x ၁၀ ပေ	၁၂၀.၅၅	-	၁၂၀.၅၅	၂၀.၅.၂၀၁၉
၂၃	ဝါးရောင်းဝင်း (၁၄x၁၅)လမ်း နှင့် (၈၀x၈၁) လမ်းကြား၊ လမ်းသွယ် ကွန်ကရစ် လမ်း ခင်းခြင်း	၆၉၆ပေx ၉ ပေ	၇၄.၇၅	-	၇၄.၇၅	၁၁.၁၂.၂၀၁၈
၂၄	၂၁လမ်း၊ (၉၀ x၉၁) လမ်း ကြား၊ ကွန်ကရစ် လမ်းခင်း ခြင်း	၅၁၀ပေx ၁၄ ပေ	၁၁၄.၇၅	-	၁၁၄.၇၅	၁၀.၁.၂၀၁၉
၂၅	အိုးဘို ရပ် ကွက်၊ (အကျဉ်းဦးစီး ဝန်ထမ်း အိမ် ယာ x သံလမ်း ကြား) လမ်း သွယ် (၂)ခု ကွန်ကရစ် လမ်းခင်းခြင်း	၁၀၀၅ပေ x ၁၄ ပေ	၂၃၁.၀၈	-	၂၃၁.၀၈	၃၀.၁.၂၀၁၉

စဉ်	လုပ်ငန်းအမည်	အရွယ်အစား/အရှည်	ကုန်ကျငွေ			ပြီးစီး ရက်
			အစိုးရ	ပြည်သူ	ပေါင်း	
၂၆	၂၃လမ်း× ရေကြည် မြောင်းနှင့် (ယုဇနလမ်း × ၈၉လမ်းကြား) သွယ် (၂)ခု ကွန်ကရစ်လမ်းခင်းခြင်း	၂၃၄ပေ× ၂၄ ပေ ၂၅၀ပေ×၂ ၄ ပေ	၁၉၅.၇၁	-	၁၉၅.၇၁	၂၀.၁.၂၀၁၉
၂၇	ကမ်းနားလမ်းငါးဈေးတန်းဝင်ပေါက်အနီး ကွန်ကရစ်လမ်း ခင်းခြင်း	၂၀၀ပေ× ၂၀ပေ+ ၁၂၀ပေ× ၁၀ပေ+၄ ၈ပေ×၂၈ ပေ+ ၁၅ပေ× ၁၅ ပေ	၉၈.၉၈	-	၉၈.၉၈	၁၀.၄.၂၀၁၉
၂၈	ချယ်ရီလမ်း၊ ၂၃× ရေကြည်လမ်းကြား) (၈၈×၈၉) လမ်းကြား ကွန်ကရစ်လမ်းခင်းခြင်း	၃၈၅ပေ× ၃၈ပေ	၂၇၃.၆၆	-	၂၇၃.၆၆	၂၁.၂.၂၀၁၉
၂၉	ရွှေတချောင်းအရှေ့ဘက်	၉၁၀ပေ× ၁၄ ပေ	၁၉၆.၂၄	-	၁၉၆.၂၄	၃၁.၃.၂၀၁၉

၉၂

စဉ်	လုပ်ငန်း အမည်	အရွယ် အစား/ အရည်	ကုန်ကျငွေ			ငြီးစီး ရက်
			အစိုးရ	ပြည်သူ	ပေါင်း	
	လမ်း (၁၂× ၁၄) လမ်း ကြား၊ ကွန် ကရစ်လမ်း ခင်းခြင်း					
၃၀	ယုဇန လမ်း၊ (၂၃×ရေကြည် လမ်းကြား)၊ (၈၈×၈၉) လမ်းကြား၊ ကွန်ကရစ် လမ်းခင်း ခြင်း	၃၇၆ပေ× ၃၈ ပေ	၂၆၇.၀၈	-	၂၆၇.၀၈	၂၈.၃.၂၀၁၉
၃၁	၂၃လမ်း၊ (၈၈×၈၉) လမ်းကြား၊ ကွန်ကရစ် လမ်းခင်း ခြင်း	၅၂၁ပေ× ၃၅ပေ	၃၃.၀၄	-	၃၃.၀၄	၂၃.၄.၂၀၁၉
၃၂	ဆရာစံဈေး မြောက်ဘက်	၂၇၂၇၀ စတုရန်း	၅၃၄.၃၄	-	၅၃၄.၃၄	၅.၅.၂၀၁၉

စဉ်	လုပ်ငန်း အမည်	အရွယ် အစား/ အရည်	ကုန်ကျငွေ			ပြီးစီး ရက်
			အစိုးရ	ပြည်သူ	ပေါင်း	
	ကွန်ကရစ် လမ်းခင်းခြင်း	ပေ				
၃၃	မြို့ပတ်လမ်း၊ ရေနီမြောင်း အနောက် ခြမ်း (၁၉× ရေနီမြောင်း တံတား) လမ်း ကြား၊ ကွန်ကရစ် လမ်းခင်း ခြင်း	၁၄၅၀ ပေ ×၂၄ ပေ	၇၈၆.၁၈	-	၇၈၆.၁၈	၃၀.၄.၂၀၁၉
၃၄	(၉×၁၀) လမ်း ကြား၊ (၇၄×၇၆) လမ်း ကြား၊ ဥပုသ်တော် ဝန်ထမ်း အိမ် ယာ အတွင်း ကျောက်ချော လမ်းခင်းခြင်း	၁၀၀ပေ × ၄၀ပေ+ ၇၀ပေ × ၂၂ပေ	၄၃.၁၉	-	၄၃.၁၉	၂၈.၂.၂၀၁၉
၃၅	မန္တလေး× မတ္တရာ လမ်း ကျောက်ပျက် ဖြင့် Shoulder ချဲ့ခြင်း	၂၈၅၂ပေ× ၃၆ပေ	၁၂၉၂.၇၈	-	၁၂၉၂.၇၈	၂၅.၃.၂၀၁၉

စဉ်	လုပ်ငန်းအမည်	အရွယ်အစား/အရှည်	ကုန်ကျငွေ			ပြီးစီးရက်
			အစိုးရ	ပြည်သူ	ပေါင်း	
၃၆	မန္တလေး× မတ္တရာ လမ်း Cement Stabilized အခြေခံလွှာ နှင့် နိုင်လွန် ကတ္တရာ လမ်း ခင်းခြင်း	၃၃၀၀ပေ × ၄၈ပေ	၂၃၉၁.၆၁	-	၂၃၉၁.၆၁	၁၅.၆.၂၀၁၉
	မြို့နယ်ချုပ်		၁၃၁၇၇.၉၆	၁၁၈၆.၄၆	၁၄၃၆၄.၄၂	

(တံတား)

စဉ်	လုပ်ငန်းအမည်	အရွယ်အစား/အရှည်	ကုန်ကျငွေ			ပြီးစီးရက်
			အစိုးရ	ပြည်သူ	ပေါင်း	
၁	(၈)လမ်း×(၈၆)လမ်း၊ ရွှေတချောင်း မြောင်းကူး တံတား တည် ထောက်ခြင်း	၂၄ပေ× ၁၆ပေ ၆လက်မ	၂၇၉.၂၈	-	၂၇၉.၂၈	၁၁.၆.၂၀၁၉
၂	၁၇လမ်း×၈၇လမ်းထောင့်၊ Precast Box Culvert (၁) စင်း တည် ဆောက်ခြင်း	၃၁ပေ ၆လက်မ ×၃ပေ ၃ပေ	၈၉.၀၉	-	၈၉.၀၉	၃၁.၃.၂၀၁၉
၃	၆၃လမ်း၊ (၂၃×၂၆) လမ်း ကြား၊ တံတား	၅ပေ×၄၀ ပေ×၃ပေ	၄၄.၀၅	-	၄၄.၀၅	၁၅.၁၂.၂၀၁၈

စဉ်	လုပ်ငန်း အမည်	အရွယ် အစား/ အရှည်	ကုန်ကျငွေ			ငြီးစီး ရက်
			အစိုးရ	ပြည် သူ	ပေါင်း	
	(၅)စင်း ဘေးချဲ့ ခြင်း					
	မြို့နယ်ချုပ်		၄၁၂.၄၂	-	၄၁၂.၄၂	

(ရေရရှိရေး)

စဉ်	လုပ်ငန်း အမည်	အရွယ် အစား/ အရှည်	ကုန်ကျငွေ			ငြီးစီးရက်
			အစိုးရ	ပြည် သူ	ပေါင်း	
၁	ပြည်လုံးချမ်း သာ ရပ်ကွက်၊ အကွက် (၅၈)၊ ၈၀×၈၁ လမ်း ကြား၊ ၁၄×၁၅ လမ်းကြား ပိုက်ထွေး ရှင်း လင်းခြင်း	၉၈၄ပေ 63mm HDPE	၂၉.၀၁	-	၂၉.၀၁	၁၄.၁.၂၀၁၉
၂	မင်းတဲအိကင်း ရပ်ကွက်၊ အကွက် (၁၀၉)၊ ၂၁×၂၂ လမ်းကြား၊ ၉၀×၉၁ လမ်း ကြားနှင့် ပြည် ကြီးရန်လုံ ရပ် ကွက်၊ အကွက် (၆၉)၊ ၁၂×၁၄လမ်း ကြား၊ ၈၇×၈၈	၃၆၁၄ပေ (633mm HDPE) ၅၂၀ပေ (100 mm DI)	၁၈၈.၈၇	-	၁၈၈.၈၇	၁၄.၁.၂၀၁၉

စဉ်	လုပ်ငန်းအမည်	အရွယ်အစား/အရှည်	ကုန်ကျငွေ			ပြီးစီးရက်
			အစိုးရ	ပြည်သူ	ပေါင်း	
	လမ်းကြား၊ ပိုက်ထွေး ရှင်းလင်းခြင်း					
၃	ဒေါနဘွား ရပ်ကွက်၊ ၁၆×၁၉ လမ်းကြား၊ မြို့ပတ်လမ်းနှင့် ဖော်တော်ဦးလမ်းကြားနှင့် အနိပ်တော် ရပ်ကွက်၊ ၁၉×၂၀ လမ်းကြား၊ မြို့ပတ်လမ်း ပိုက်လိုင်း ဆက်သွယ်ချထားခြင်း	၄၀၅၅ ပေ (6" PVC) ၆၀ပေ (150mm DI)	၃၃၂.၆၃	-	၃၃၂.၆၃	၁၈.၂.၂၀၁၉
၄	အငှားအိမ်ယာ၊ နှင်းဆီဆောင် (၁၂၊ ၁၃၊ ၁၄) ရေရရှိအောင် ဆောင်ရွက်ပေးခြင်း	၁၆၄၀ပေ (63mm HDPE)	၅၁.၁၃	-	၅၁.၁၃	၉.၄.၂၀၁၉

စဉ်	လုပ်ငန်းအမည်	အရွယ်အစား/အရှည်	ကုန်ကျငွေ			ပြီးစီးရက်
			အစိုးရ	ပြည်သူ	ပေါင်း	
၅	၂၂×၂၆လမ်းကြား၊ ၅၇×၅၈လမ်းကြားနှင့် ၆၃လမ်း၊ ၂၃×၂၄လမ်းကြား ပိုက်ထွေး ရှင်းလင်းခြင်း	၄၁၅၀ပေ (63mm HDPE)	၁၁၇.၄၆	-	၁၁၇.၄၆	၂၃.၅.၂၀၁၉
မြို့နယ်ချုပ်			၇၁၉.၁	-	၇၁၉.၁	

(မီးလင်းရေး)

စဉ်	လုပ်ငန်းအမည်	အရွယ်အစား/အရှည်	ကုန်ကျငွေ			ပြီးစီးရက်
			အစိုးရ	ပြည်သူ	ပေါင်း	
၁	မန်းတောင်ခြေပတ်လမ်း တလျှောက် မန်းတောင်ခြေပတ်လမ်း (၁၀×ရွှေကျင်)	Single pole ၆၈ Double pole ၁၄	၆၉.၅၆	-	၆၉.၅၆	
၂	ကမ်းနားလမ်း၊ ၁၂လမ်း×၁၉လမ်း	Double pole ၄၆	၆၇.၅၉	-	၆၇.၅၉	
၃	ကမ်းနားလမ်း၊ စံပယ်အိမ်ရာနောက်ကျော	Single pole ၁၄	၁၂.၁၃	-	၁၂.၁၃	

စဉ်	လုပ်ငန်း အမည်	အရွယ် အစား/ အရှည်	ကုန်ကျငွေ			ပြီးစီးရက်
			အစိုးရ	ပြည် သူ	ပေါင်း	
၄	အစိုးရအဖွဲ့ရုံး ပတ်လည်	Single pole ၅၉	၃၃.၆၇	-	၃၃.၆၇	
၅	၁၀လမ်း၊ (၆၂×၆၆)လမ်း	Single pole ၁၃	၁၃.၈၆	-	၁၃.၈၆	
၆	၁၄လမ်း၊ ၆၅×၆၆ လမ်းကြား	Single pole ၅	၀.၀၇	-	၀.၀၇	
၇	၂၄လမ်း၊ ၈၀×၈၆ လမ်း	Single pole ၂၄	၂၂.၈၀	-	၂၂.၈၀	
၈	၆၂လမ်း၊ ၁၀×၂၆လမ်း	Double pole ၉၉	၆၇.၉၉	၉၉.၀၀	၁၆၆.၉၉၂	
၉	၁၉လမ်း၊ လမ်း ၈၀မှ ကမ်းနားလမ်း	Single pole ၈၀	၆၁.၂၇	-	၆၁.၂၇	
၁၀	လမ်း ၇၀၊ ၉×၁၂ လမ်း	Single pole ၁၇	၄၁.၁၅	-	၄၁.၁၅	
၁၁	၇၈လမ်း၊ ၉×၁၂ လမ်း	Single pole ၁၇	၉၄.၇၁	၉.၀	၁၀၃.၇၁	
၁၂	၈၄လမ်း၊ ၂၂× ၂၆လမ်း	Single pole ၁၉	၁၆.၁၀	၃.၇၅	၁၉.၈၅	
၁၃	ဘုန်းတော်တိုး ရပ်ကွက် အဝင်လမ်း	Single pole ၁၆	၁၇.၀၅	-	၁၇.၀၅	
၁၄	မန်းတောင်ခြေ အမှိုက်လွှဲ ပြောင်း နံ ဝင်းအတွင်း	Double pole ၆	၇.၆၁	-	၇.၆၁	

စဉ်	လုပ်ငန်း အမည်	အရွယ် အစား/ အရှည်	ကုန်ကျငွေ			ပြီးစီးရက်
			အစိုးရ	ပြည် သူ	ပေါင်း	
၁၅	၂၅လမ်း၊ ၆၄×၆၅လမ်း	Single pole ၃	၂.၂၅	၀.၀၉၈	၂.၃၄	
၁၆	မြို့တော် ဥယျဉ် ရှေ့	Single pole ၅	၂.၃၁	၂.၂၅	၄.၅၆	
၁၇	၁၄လမ်း၊ (၈၀×၈၉)လမ်း	Single pole ၄၀	၁၈.၀၇	၂၆.၂၅	၄၄.၃၁	
၁၈	မဟာဇေယျာဘုံ ရပ်ကွက်၊ မြန်နွာလမ်း၊ ၆၄လမ်း၊ ၂၂×၂၃ လမ်း	Single pole ၁၀	၄.၀၂	၇.၅	၁၁.၅၂	
၁၉	ညောင်ကွဲ ရပ်ကွက်၊ အောက်ကမ်း နားလမ်း	Single pole ၅၀ Double pole ၂	၂၀.၁၂	၃၇.၅	၅၇.၆	
၂၀	အမရဋ္ဌာနီ အနောက်	Single pole ၃၇	၁၆.၃၀	၂၇.၇၅	၄၄.၀၅	
၂၁	၈၆လမ်း၊ (၂၆× ၈)လမ်း၊ ဘီယာ စက်ရုံရှေ့ လမ်း ၈၀၊ (၈×၉) လမ်းကြား	Single pole ၁၂၅	၁၂၆.၁၂	-	၁၂၆.၁၂	
၂၂	အရှေ့ မြို့ပတ် လမ်း၊ (၁၉×၂၅) လမ်း	Single pole ၄၄	၄၁.၂၂၉	၁.၅	၄၂.၇၂	
၂၃	၇၅လမ်း၊ (၁၁×၁၂)လမ်း	Single pole ၅	၂.၃၁	၃.၇၅	၆.၀၆	

စဉ်	လုပ်ငန်းအမည်	အရွယ်အစား/အရှည်	ကုန်ကျငွေ			ငြိမ်းစီးရက်
			အစိုးရ	ပြည်သူ	ပေါင်း	
၂၄	မန်း-မတ္တရာလမ်း	Single pole ၈ Double pole ၂၆	၅၃.၀၀၂	-	၅၃.၀၀၂	
မြို့နယ်ချုပ်			၈၁၁.၂၉	၂၁၈.၃၅	၁၀၂၉.၆	

(အခြား)

စဉ်	လုပ်ငန်းအမည်	အရွယ်အစား/အရှည်	ကုန်ကျငွေ			ငြိမ်းစီးရက်
			အစိုးရ	ပြည်သူ	ပေါင်း	
၁	ဝါးရောင်းဝင်း (၁၄×၁၅)လမ်း၊ (၈၀×၈၁) လမ်းကြား၊ Precast Drain တည်ဆောက်ခြင်း	၄၅၃ပေ× ၁ ပေ	၉၂.၈၄	-	၉၂.၈၄	၁၀.၁၂.၂၀၁၈
၂	(၁၅)လမ်း၊ (၈၀×၈၁) လမ်းကြား၊ Precast Drain တည်ဆောက်ခြင်း	၄၇၄ပေ× ၁ပေ လက်မ	၁၅၅.၈၇	-	၁၅၅.၈၇	၂၁.၂.၂၀၁၉
၃	(၂၅)လမ်း၊ (၈၈×၈၉)လမ်းကြား၊ Precast Drain တည်ဆောက်ခြင်း	၅၈၈ပေ× ၁ပေ- လက်မ × ၁ပေ လက်မ	၁၈၈.၁၉	-	၁၈၈.၁၉	၅.၇.၂၀၁၉

စဉ်	လုပ်ငန်း အမည်	အရွယ် အစား/ အရှည်	ကုန်ကျငွေ			ငြိမ်းစားရက်
			အစိုးရ	ပြည် သူ	ပေါင်း	
၄	တိုင်းရင်းဆေးရုံ လမ်း(၃လမ်း× အကျဉ်းဦးစီး) လမ်းကြား Precast Drain တည်ဆောက် ခြင်း	၅၇၉ပေ × ၂ပေ × ၂ပေ	၁၅၅.၉၄	-	၁၅၅.၉၄	၃၀.၆.၂၀၁၉
၅	ဖိလမ်း (၂၃လမ်း× ၂၆လမ်းကြား) တံတား(၅)စင်း ဘေးချဲ့ခြင်း	၅× ၄၀ပေ ×၃ပေ	၄၄.၀၅	-	၄၄.၀၅	၁၅.၁၂.၂၀၁၈
၆	စလမ်း၊ (၁၅လမ်း×၁၉ လမ်းကြား) Precast Boxculvert (၃)စင်း တည်ဆောက် ခြင်း	၂၈ပေ × ၂ပေ× ၃ပေ+၃၉ ပေ× ၃ပေ ×၄ပေ	၁၈၃.၁၈	-	၁၈၃.၁၈	၃၁.၃.၂၀၁၉
၇	လမ်းစတ (၁၄လမ်း× ၁၅လမ်းကြား) Precast Boxculvert	၁၂ပေ × ၂ပေ	၂၁.၆၁	-	၂၁.၆၁	၁၈.၃.၂၀၁၉

စဉ်	လုပ်ငန်း အမည်	အရွယ် အစား/ အရှည်	ကုန်ကျငွေ			ပြီးစီးရက်
			အစိုးရ	ပြည် သူ	ပေါင်း	
	(၁)စင်း တည်ဆောက် ခြင်း					
၈	၁၇လမ်း×၈၇ လမ်းထောင့် Precast Boxculvert (၁)စင်း တည်ဆောက် ခြင်း	၃၁ ပေ ၆လက်မ ×၃ပေ× ၃ပေ	၈၉.၀၉	-	၈၉.၀၉	၃၁.၃.၂၀၁၉
၉	၁၁လမ်း (၇၆လမ်း× ၇၈လမ်းကြား) Precast Boxculvert (၂)စင်း တည်ဆောက် ခြင်း	၃၆ပေ×၂ ပေ×၃ ပေ+၃၀ ပေ×၃ပေ × ၄ပေ	၁၇၆.၇၅	-	၁၇၆.၇၅	၃၀.၄.၂၀၁၉
၁၀	၇၈လမ်း၊ (၉လမ်း×၁၂လ မ်းကြား) Precast Boxculvert (၈)စင်း တည်ဆောက် ခြင်း	၂၆ပေ(၄) စင်း၊ ၂၈ပေ၊ ၁၈ပေ၊ ၂၂ပေ၊ ၃၈ပေ၊ (ရေသွား- ၃ပေ)	၄၈၁.၃၃	-	၄၈၁.၃၃	၅.၅.၂၀၁၉

စဉ်	လုပ်ငန်းအမည်	အရွယ်အစား/အရှည်	ကုန်ကျငွေ			ပြီးစီးရက်
			အစိုးရ	ပြည်သူ	ပေါင်း	
၁၂	၂၅လမ်း၊ ရေလမ်း×ရေလမ်းကြား) Precast Boxculvert (၂)စင်း တည်ဆောက်ခြင်း	၁၆ပေ × ၂၀ပေ × ၂ပေ×၂ပေ	၈၃.၂၀	-	၈၃.၂၀	၁၅.၆.၂၀၁၉
မြို့နယ်ချုပ်			၁၆၇၂.၀၅	-	၁၆၇၂.၀၅	

မြို့ပြစီမံကိန်း (Town Plan)နှစ်(၃၀)အတွက် မြေအသုံးချမှုဆိုင်ရာ လျာထားမှု

၄၉။ မြို့ပြစီမံကိန်း(TownPlan)နှစ်(၃၀)အတွက် မြေအသုံးချမှုဆိုင်ရာ လျာထားချက်မှာ အောက်ပါအတိုင်းဖြစ်ပါသည်-

စဉ်	မြို့နယ်	လျာထားမြေဧကပေါင်း	လျာထားမည့်မြေကွက်ပေါင်း	မှတ်ချက်
၁	အောင်မြေသာစံ	-	-	
မြို့နယ်ချုပ်		-	-	

အခန်း(၁၀)

အထွေထွေ

၅၀။ အခြားတင်ပြလိုသောအချက်များ

နိဂုံး

၅၁။ အောင်မြေသာစံမြို့နယ်၏ ဒေသဆိုင်ရာအချက် အလက်များ ကို ဌာနဆိုင်ရာများမှပေးပို့သော အချက်အလက်များ၊ ဒေသဆိုင်ရာ အချက်အလက် စာစောင်များ၊ မှတ်တမ်းများအပေါ်တွင်အခြေခံလျက် အကျဉ်းချုံး ပြုစု ထားခြင်းဖြစ်ပါသည်။ ဒေသဆိုင်ရာ အချက်အလက် များအားမှတ်တမ်း တင်စုစည်းတင်ပြခြင်းအားဖြင့် အောင်မြေသာစံ မြို့နယ်တစ်ခုလုံး၏ အချက်အလက်နှင့် ဖွံ့ဖြိုးတိုးတက်မှု အခြေအနေ များကိုလေ့လာသိရှိနိုင်ပြီး မိမိတို့၏လုပ်ငန်းများကို အထောက်အကူ ပြုမည်ဖြစ်ပါကြောင်း တင်ပြအပ်ပါသည်။

မြို့နယ်အုပ်ချုပ်ရေးမှူး
မြို့နယ်အထွေထွေအုပ်ချုပ်ရေးဦးစီးဌာန
အောင်မြေသာစံမြို့နယ်

ရက်စွဲ၊ ၂၀၁၉ ခုနှစ်၊ ဒီဇင်ဘာလ()ရက်