

ဧရာဝတီတိုင်းဒေသကြီး

ပုသိမ်ခရိုင်

မြို့နယ်အထွေထွေအုပ်ချုပ်ရေးဦးစီးဌာန

ပုသိမ်မြို့နယ်

ဒေသဆိုင်ရာအချက်အလက်များ

ရက်စွဲ၊ ၂၀၁၉ ခုနှစ်၊ ဒီဇင်ဘာလ(၂၃)ရက်

စဉ်	အကြောင်းအရာ	စာမျက်နှာ	
		မှ	ထိ
	မြေပုံ		
	အခန်း(၁) နိဒါန်းနှင့်ဒေသသမိုင်း		
၁	နိဒါန်း	၁	
၂	ဒေသသမိုင်းအကျဉ်း	၁	၂
	အခန်း(၂) ပထဝီဝင်အနေအထား		
၃	တည်နေရာနှင့်အကျယ်အဝန်း	၃	
၄	နယ်နိမိတ်	၃	
၅	မြေမျက်နှာသွင်ပြင်	၄	
၆	ရေဆင်း	၄	
၇	ပင်လယ်ရေမျက်နှာပြင်အထက်အမြင့်	၄	
	အခန်း(၃) ရာသီဥတုနှင့်သဘာဝပတ်ဝန်းကျင်		
၈	ရာသီဥတု	၅	
၉	သဘာဝပေါက်ပင်	၅	
၁၀	တောရိုင်းတိရစ္ဆာန်များ	၅	
၁၁	သဘာဝပတ်ဝန်းကျင် လက်ရှိအခြေအနေ	၆	
၁၂	သဘာဝပတ်ဝန်းကျင်ထိန်းသိမ်းရေးလုပ်ငန်းများ	၆	
၁၃	သဘာဝဘေးအန္တရာယ်ကျရောက်မှု	၆	
	အခန်း(၄) လူဦးရေဆိုင်ရာအချက်အလက်များ		
၁၄	နေထိုင်သည့်တိုင်းရင်းသားလူမျိုးစုများ	၇	
၁၅	အိမ်ခြေ၊ အိမ်ထောင်စု နှင့် လူဦးရေ (က) အိမ်ခြေ / အိမ်ထောင်စု (ခ) လူဦးရေ	၇	၈
၁၆	လူဦးရေတိုးနှုန်းနှင့် ကျား / မ အချိုး (က) လူဦးရေတိုးနှုန်းနှင့် ကျား / မ အချိုး (ခ) မွေးဖွား၊ သေဆုံး၊ ပြောင်းဝင်၊ ပြောင်းထွက်လူဦးရေ	၈	

စဉ်	အကြောင်းအရာ	စာမျက်နှာ	
		မှ	ထိ
၁၇	ကိုးကွယ်သည့်ဘာသာ	၈	
၁၈	နိုင်ငံခြားသားများနေထိုင်မှု	၉	
	အခန်း(၅) အုပ်ချုပ်ရေးဆိုင်ရာအချက်အလက်များ		
၁၉	အုပ်ချုပ်ရေးနယ်မြေဖွဲ့စည်းမှု	၉	
၂၀	ရွေးကောက်ပွဲဆိုင်ရာကိစ္စရပ်များ (က) မြို့နယ်ရွေးကောက်ပွဲကော်မရှင်အဖွဲ့ခွဲအဖွဲ့ဝင်စာရင်း (ခ) ဆန္ဒမဲပေးပိုင်ခွင့်ရှိသူဦးရေ (ဂ) နိုင်ငံရေးပါတီများ (ဃ) ရွေးချယ်ခံရသောလွှတ်တော်ကိုယ်စားလှယ်များ	၁၀	၁၂
	အခန်း(၆) စီးပွားရေးဆိုင်ရာအချက်အလက်များ		
၂၁	စီးပွားရေးဆိုင်ရာခြုံငုံသုံးသပ်ချက်	၁၂	
၂၂	မြေအသုံးချမှု	၁၂	၁၃
၂၃	ဆည်မြောင်းတာဝန်များနှင့်ဆည်ရေသောက်ဧရိယာ (က) ကိုယ့်အားကိုယ်ကိုးဆည်များ (ခ) မြစ်ရေတင်စီမံကိန်းများ (ဂ) တာဝန်များ / ရေထိန်းတံခါး	၁၃	၁၄
၂၄	စိုက်ပျိုးရေးလုပ်ငန်း (က) အဓိကသီးနှံ(၁၀)မျိုးစိုက်ပျိုးထုတ်လုပ်မှု (ခ) နှစ်ရှည်သီးနှံစိုက်ပျိုးမှုအခြေအနေ (ဂ) အခြားဈေးကွက်ဝင်သီးနှံများ စိုက်ပျိုးထုတ်လုပ်မှု (ဃ) လယ်ယာသုံးစက်ကရိယာ သုံးစွဲမှုအခြေအနေ (င) လယ်ယာသုံး ထယ်၊ ထွန်နှင့် ကျွဲ/ နွားကောင်ရေ (စ) ဒေသတွင်း ဆန်ဖူလုံမှုရာခိုင်နှုန်း (ဆ) ဒေသတွင်း ဆီဖူလုံမှုရာခိုင်နှုန်း	၁၄	၁၇
၂၅	မွေးမြူရေးလုပ်ငန်းများ (က) မွေးမြူရေးဇုန်များ (ခ) မြို့နယ်မွေးမြူရေး(ကောင်ရေ) (ဂ) မြို့နယ်အသားထုတ်လုပ်မှု(ပိဿာ)	၁၇	၁၉

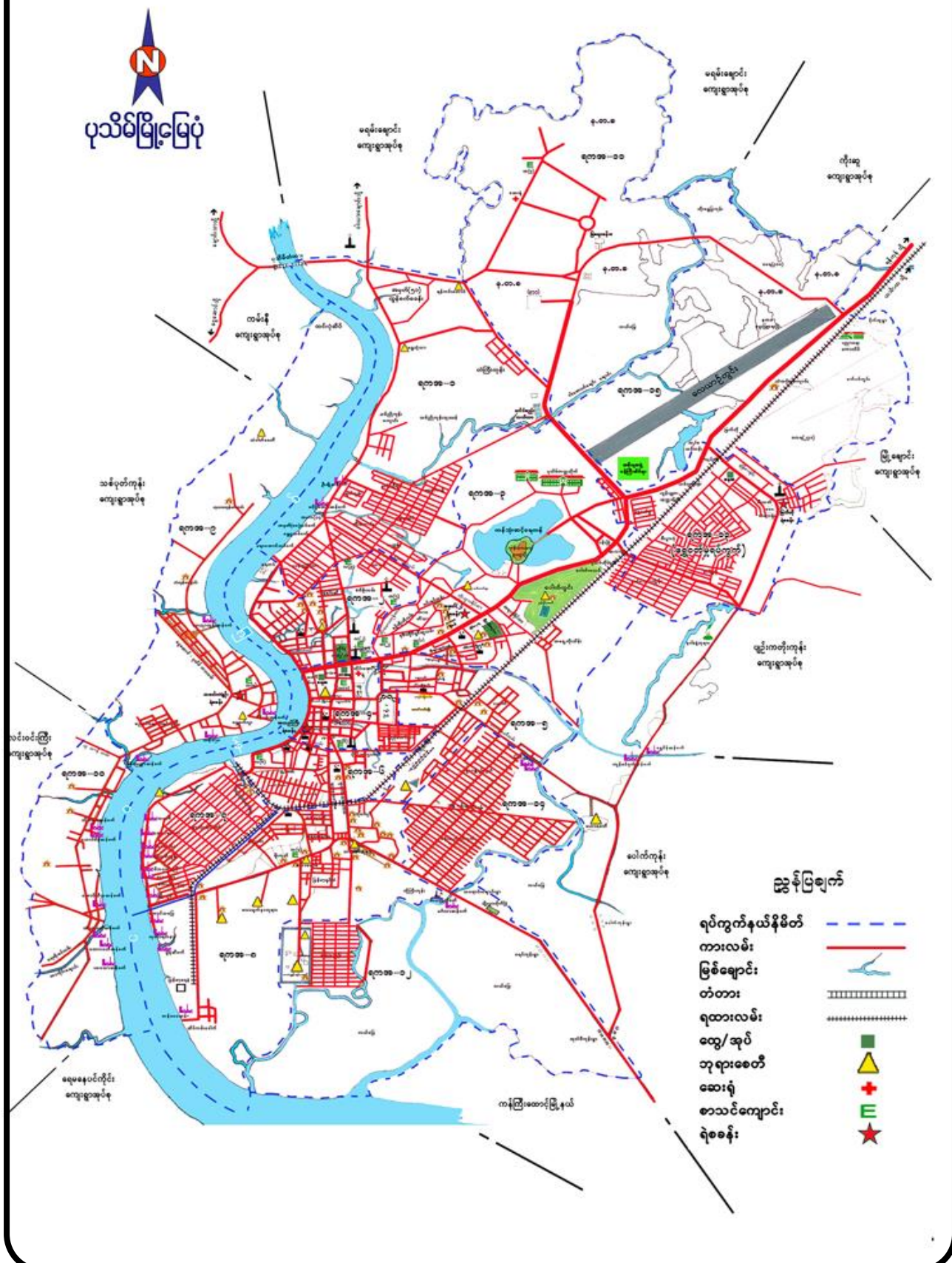
စဉ်	အကြောင်းအရာ	စာမျက်နှာ	
		မှ	ထိ
	(ဃ) မြို့နယ်ကြက် / ဘဲ / ငုံးဥထုတ်လုပ်မှု (လုံး) (င) နို့ထွက်ပစ္စည်းထုတ်လုပ်မှု (စ) မြို့နယ် ငါး/ ပုစွန်မွေးမြူမှုအခြေအနေ (ဆ) ရေချို / ရေငန်ငါးဖမ်းလုပ်ငန်းမှ အသားထုတ်လုပ်မှု		
၂၆	စက်မှု လက်မှုလုပ်ငန်း (က) စက်မှုဇုန်များ (ခ) မြို့နယ်ရှိစက်ရုံများ (ဂ) မြို့နယ်ရှိအလုပ်ရုံများ (ဃ) အိမ်တွင်းစက်မှုလက်မှုလုပ်ငန်းများ	၁၉	၂၁
၂၇	သစ်တောလုပ်ငန်းဆောင်ရွက်မှုအခြေအနေ (က) သစ်တောများ (ခ) စီးပွားဖြစ်သစ်တောစိုက်ခင်း (ဂ) သစ်ထုတ်လုပ်မှု (ဃ) သစ်တောထွက်ပစ္စည်းများ	၂၁	၂၃
၂၈	တွင်းထွက်ပစ္စည်းထုတ်လုပ်မှုလုပ်ငန်း (က) ဓါတ်သတ္တုတူးဖော်ထုတ်လုပ်မှု (ခ) ကျောက်မျက်တူးဖော်ထုတ်လုပ်မှု	၂၃	
၂၉	စွမ်းအင်နှင့်လျှပ်စစ်ကဏ္ဍ (က) ဓါတ်ဆီ/ဒီဇယ်အရောင်းဆိုင်များ (ခ) သဘာဝဓါတ်ငွေ့အရောင်းဆိုင်များ	၂၃	၂၄
၃၀	ပို့ဆောင်ရေးနှင့်လမ်းပန်းဆက်သွယ်ရေးလုပ်ငန်း (က) လေကြောင်းလမ်း (ခ) ရေကြောင်းလမ်း (ဂ) ရထားလမ်းနှင့်ဘူတာရုံများ (ဃ) ကားဂိတ်များ	၂၅	၂၈
၃၁	ပြည်သူ့ဆောက်လုပ်ရေးလုပ်ငန်းများ (က) ကားလမ်းများ (ခ) မြို့နယ်ချင်းဆက်လမ်းများ (ဂ) တံတားများ (ဃ) လမ်း၊ တံတားသုံးစက်ကရိယာများ (င) လမ်း၊ တံတားအသုံးပြုခကောက်ခံသည့် လုပ်ငန်း	၂၉	၃၁

စဉ်	အကြောင်းအရာ	စာမျက်နှာ	
		မှ	ထိ
၃၂	ဟိုတယ်နှင့်ခရီးသွားလုပ်ငန်း (က) ဟိုတယ်၊ မိုတယ်၊ အင်း၊ တည်းခိုခန်း (ခ) ကမ်းခြေ / အပန်းဖြေနေရာ	၃၂	
၃၃	သမဝါယမအသင်းများ	၃၂	
၃၄	စီးပွားရေးဆိုင်ရာ အခြေခံအဆောက်အအုံများ (က) ကုမ္ပဏီ၊ ကုန်စည်ဒိုင်၊ ပွဲရုံ၊ ဈေးနှင့် ကုန်တိုက်များ (ခ) ဘဏ်များ (ဂ) စတိုးဆိုင်နှင့် အရောင်းဆိုင်များ	၃၂	၃၄
၃၅	စည်ပင်သာယာရေးလုပ်ငန်းများ (က) ဈေးလုပ်ငန်း (ခ) သောက်သုံးရေရရှိရေးလုပ်ငန်း (ဂ) သန့်ရှင်းရေးလုပ်ငန်း (ဃ) လမ်း၊ တံတားလုပ်ငန်း	၃၅	၃၆
၃၆	ပုံနှိပ်လုပ်ငန်းနှင့်မီဒီယာလုပ်ငန်းများ (က) ပုံနှိပ်လုပ်ငန်းနှင့်တေးသံသွင်း၊ ဗွီဒီယို (ခ) မီဒီယာလုပ်ငန်းများ	၃၆	၃၇
၃၇	ပြည်တွင်းအသားတင်ထုတ်လုပ်မှုနှင့်ဝန်ဆောင်မှုတန်ဖိုး	၃၇	
၃၈	လူတစ်ဦးချင်းဝင်ငွေ	၃၈	
၃၉	အသက်မွေးဝမ်းကျောင်းလုပ်ငန်းအလိုက် အလုပ် လုပ်သူဦးရေ	၃၈	
၄၀	အလုပ်လုပ်နိုင်သူဦးရေနှင့် အလုပ်လက်မဲ့ဦးရေ	၃၈	
	အခန်း(၇) လူမှုရေးဆိုင်ရာအချက်အလက်များ		
၄၁	ပညာရေးကဏ္ဍ (က) အဆင့်မြင့်ပညာ (ခ) အခြေခံပညာ (ဂ) မူလတန်းကြိုကျောင်း (ဃ) ဘုန်းတော်ကြီးသင်ပညာရေးကျောင်း (င) ကျောင်းနေအရွယ်ကလေးများကျောင်းအပ်နှံမှု (စ) တက္ကသိုလ်ဝင်တန်းအောင်မြင်မှု (ဆ) စာတတ်မြောက်မှု ရာခိုင်နှုန်း	၃၉	၄၅

စဉ်	အကြောင်းအရာ	စာမျက်နှာ	
		မှ	ထိ
	(ဇ) သင်ကြားမှု သင်ယူမှုအထောက်အကူပြုစာသင်ခန်းများဖွင့်လှစ်နိုင်မှု (ဈ) စာကြည့်တိုက်များဖွင့်လှစ်နိုင်မှု		
၄၂	ကျန်းမာရေးကဏ္ဍ (က) ဆေးရုံများ (ခ) ဆေးပေးခန်းများ (ဂ) ကျေးလက်ကျန်းမာရေးဌာန/ ဌာနခွဲ (ဃ) ကျန်းမာရေးစောင့်ရှောက်မှု (င) ဒေသတွင်းအများဆုံးဖြစ်တတ်သောရောဂါများ (စ) HIV / AIDS - ရောဂါဖြစ်ပွား/သေဆုံးဦးရေ (ဆ) ကျန်းမာရေးဆိုင်ရာအညွှန်းကိန်းများ	၄၅	၄၈
၄၃	လူမှုရေးအသင်းအဖွဲ့များ (က) INGO (ခ) NGO (ဦးရေ) (ဂ) အသင်းအဖွဲ့များ	၄၈	၅၁
၄၄	အားကစားနှင့် ဖျော်ဖြေရေးလုပ်ငန်းများ	၅၁	
	အခန်း(၈) ဘာသာရေးဆိုင်ရာအချက်အလက်များ		
၄၅	ဗုဒ္ဓဘာသာဆိုင်ရာ အဆောက်အဦများနှင့် သာသနာ ဝင်ပုဂ္ဂိုလ်များ (က) သာသနိကအဆောက်အဦများ (ခ) ရဟန်းသံဃာနှင့်သီလရှင်များ (ဂ) ထင်ရှားသည့်ဘုရား၊ စေတီ၊ ပုထိုးများ (ဃ) ထင်ရှားသည့်ဘုန်းတော်ကြီးကျောင်းများ	၅၂	၅၄
၄၆	အခြားဘာသာရေးအဆောက်အဦများ	၅၄	
၄၇	သမိုင်းဝင်ထင်ရှားသောအဆောက်အဦနှင့်နေရာများ	၅၅	
	အခန်း(၉) ဒေသဖွံ့ဖြိုးရေးလုပ်ငန်းများ		
၄၈	ဒေသဖွံ့ဖြိုးရေးလုပ်ငန်းများဆောင်ရွက်နိုင်မှုအခြေအနေ (က) ကျေးလက်ဒေသဖွံ့ဖြိုးတိုးတက်ရေးဦးစီးဌာနမှ ဆောင်ရွက်သည့် လုပ်ငန်းများ (ခ) အစိုးရနှင့်ပြည်သူမှ ဆောင်ရွက်သည့် ဒေသဖွံ့ဖြိုးရေးလုပ်ငန်းများ	၅၅	၅၆

စဉ်	အကြောင်းအရာ	စာမျက်နှာ	
		မှ	ထိ
၄၉	မြို့ပြစီမံကိန်း(Town Plan)နှင့် နှစ်(၃၀)အတွက် မြေအသုံးချမှုဆိုင်ရာ လျာထားမှု	၅၆	
	အခန်း(၁၀) အထွေထွေ		
၅၀	အခြားတင်ပြလိုသောအချက်များ	၅၇	
၅၁	နိဂုံး	၅၇	

ရောဝတီတိုင်းဒေသကြီး၊ ပုသိမ်ခရိုင်၊ ပုသိမ်မြို့နယ်၏
မြို့ကွက်ပြမြေပုံ



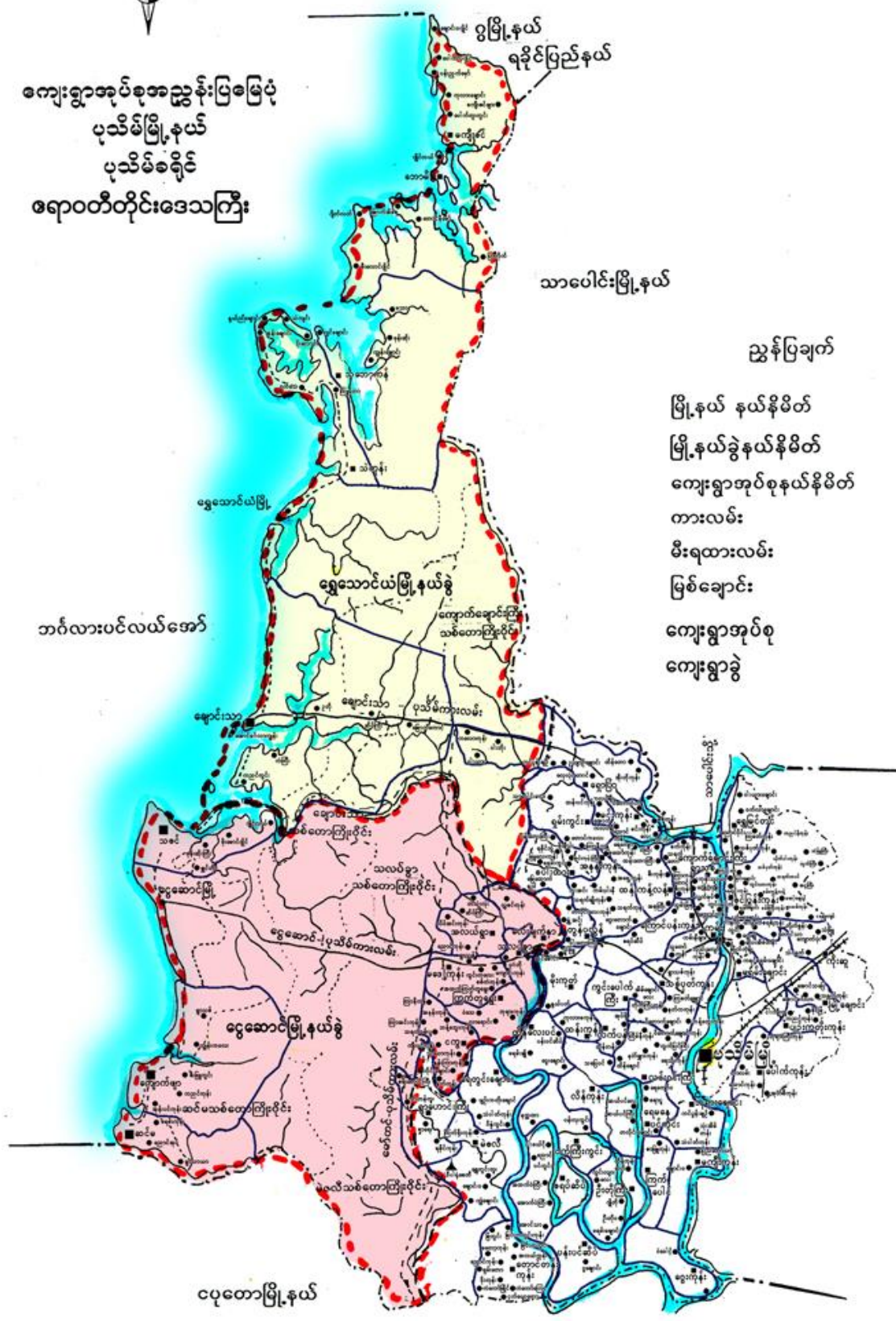
N
ပုသိမ်မြို့မြေပုံ

ညွှန်ပြချက်

- ရပ်ကွက်နယ်နိမိတ်
- ကားလမ်း
- မြစ်ချောင်း
- တံတား
- ရထားလမ်း
- ထွေ/အုပ်
- ဘုရားစေတီ
- ဆေးရုံ
- စာသင်ကျောင်း
- ရဲစခန်း











ကျေးရွာအုပ်စုအသွန်းပြခြေပုံ
ပုသိမ်မြို့နယ်
ပုသိမ်ခရိုင်
ဧရာဝတီတိုင်းဒေသကြီး



သာပေါင်းမြို့နယ်

ညွှန်ပြချက်

- မြို့နယ် နယ်နိမိတ် 
- မြို့နယ်ခွဲနယ်နိမိတ် 
- ကျေးရွာအုပ်စုနယ်နိမိတ် 
- ကားလမ်း 
- မီးရထားလမ်း 
- မြစ်ချောင်း 
- ကျေးရွာအုပ်စု 
- ကျေးရွာခွဲ 

ဘင်္ဂလားပင်လယ်အော်

ဓပုတောမြို့နယ်

ပုသိမ်မြို့နယ်ဒေသဆိုင်ရာအချက်အလက်များ

အခန်း(၁)

နိဒါန်းနှင့်ဒေသသမိုင်း

နိဒါန်း

၁။ အထွေထွေအုပ်ချုပ်ရေးဦးစီးဌာနသည် ပြည်ထောင်စုအစိုးရအဖွဲ့ရုံးဝန်ကြီးဌာနအောက်ရှိ ဌာနတစ်ခုဖြစ်ပြီး တရားဥပဒေစိုးမိုးရေးနှင့် ရပ်ရွာအေးချမ်းသာယာရေး၊ နိုင်ငံတော်၏ မူဝါဒများအကောင်အထည်ဖော်ရေး၊ ကောင်းမွန်သောအုပ်ချုပ်ရေးစနစ်ဖော်ဆောင်ရေးနှင့် ပြည်သူ့ဗဟိုပြုဒေသဖွံ့ဖြိုးရေးလုပ်ငန်းများဆောင်ရွက်ရေးဟူသော ရည်မှန်းချက်တာဝန်များကို အောင်မြင်အောင် ဆောင်ရွက်လျက်ရှိပါသည်။ အထွေထွေအုပ်ချုပ်ရေးဦးစီးဌာနတွင် တာဝန်ထမ်းဆောင်ကြသည့် အဆင့်ဆင့်သော အရာထမ်း၊ အမှုထမ်းများသည် ရုံးချုပ်အဆင့်မှ အောက်ခြေ ရပ်ကွက်/ ကျေးရွာအုပ်စုအဆင့်အထိ အထွေထွေအုပ်ချုပ်ရေးဦးစီးဌာနရုံးအသီးသီးတွင် တာဝန်ထမ်းဆောင်ကြပြီး နိုင်ငံတော်အုပ်ချုပ်ရေး ယန္တရားချောမွေ့စွာလည်ပတ်ရေးတွင် ပါဝင်ဆောင်ရွက်ခြင်း၊ ဝန်ကြီးဌာန၏ရည်မှန်းချက် တာဝန်များ၊ အခြားဝန်ကြီးဌာနမှပေးအပ်သောတာဝန်များနှင့် ဒေသဆိုင်ရာအစိုးရအဖွဲ့များမှ ပေးအပ်သော လုပ်ငန်းတာဝန်များကို ကျေပွန်စွာထမ်းဆောင်နေကြသည်ဖြစ်ရာ ဒေသဆိုင်ရာအချက်အလက်များ ပြုစုထားရှိခြင်းသည်များစွာ အရေးပါလာပါသည်။ ဒေသဆိုင်ရာအချက်အလက်များပြုစုခြင်းဖြင့် မိမိတို့၏လုပ်ငန်းဆောင်ရွက်ရာတွင် အထောက်အကူပြုသကဲ့သို့ အကြီးအကဲများနယ်မြေသို့ ကွင်းဆင်းရာတွင် နယ်မြေ၏ အချက်အလက်များကို လွယ်ကူစွာ သိရှိနိုင်မည်ဖြစ်ပါသည်။ ဤစာအုပ်သည် ပုသိမ်မြို့နယ်/ မြို့များ၏ ဒေသဆိုင်ရာအချက်အလက်များ (၂၀၁၈ ခုနှစ်၊ အောက်တိုဘာလမှ ၂၀၁၉ ခုနှစ်၊ စက်တင်ဘာလထိ အခြေအနေ)ကို သက်ဆိုင်ရာဌာန အသီးသီးမှပေးပို့သော ကိန်းဂဏန်းများနှင့် အညီ ပြုစုတင်ပြထားခြင်းဖြစ်ပါသည်။

ဒေသသမိုင်း

၂။ ပုသိမ်မြို့နယ်သည် နှစ်ပေါင်းများစွာ သက်ရှည်ကြာခဲ့၍ အမည်များစွာဖြင့်ခေါ်လာခဲ့ပြီးမှ ယခုတိုင် ပုသိမ်ဟု ခေါ်တွင်နေပါသည်။ သီရိဓမ္မာသောကမင်းကြီးလက်ထက်ဖြစ်သော သာသနာသက္ကရာဇ် (၂၁၈)ခုနှစ်ခန့်ဆီက သဉ္စဝနာဂရဟု ခေါ်တွင်ခဲ့သည်။ ၎င်းနောက်ကုသိမဟု ခေါ်တွင်ပြန်သည်။ ပုသိမ်မြို့ ကျက်သရေဆောင် ရွှေမုဋ္ဌောဘုရားကြီးအား သီရိဓမ္မာသောကမင်းကြီး၏ ကောင်းမှုစေတီတစ်ဆူဖြစ်ခဲ့လေသည်။ နောင်အခါ အလောင်းစည်သူမင်း စသည်တို့မှ အဆက်ဆက် မွမ်းမံခဲ့လေသည်။

ပုသိမ်မြို့အမည်ခေါ်တွင်ပုံအကြောင်းအရာမှ သက္ကရာဇ် ၅၂၃ ခုနှစ်၌ ပုဂံပြည် မင်းယဉ် နရသိင်္ခံဘုရင်လက်ထက် ရန်ဘက်ဖြစ်သော ဗဠိက္ခရားကုလားမင်းနှင့် စစ်ပြိုင်ရမည်ဖြစ်၍ ထိုမင်း ၏အလံဦးကင်းဖျား (ဝါ)စစ်ဦးကျသောအခါ မူလကုသိလမရဋ္ဌမြို့တပ်အဖြစ် ဘုရင်ခံအုပ်စိုးစေ၍ အခိုင်အလုံတည်စေသောအခါ မူလကုသိလမရဋ္ဌအမည်သည် လောကုတ္တရာအမည်ဖြစ်နေသည်။ စစ်ရေးပြိုင်မည့်အခါတွင် အရေးပါသောခံတပ်မြို့၏အမည်ကို လောကီရေးအရ အကျိုးပြုနိုင်အောင် အမည်ပြောင်းစေသည်။ ထိုအခါပညာရှိများနှင့် ဗေဒင်၊ ကျမ်းကြီး၊ ကျမ်းခိုင် အမျိုးမျိုးတို့ဖြင့် ညှိနှိုင်း၍ ကုသိမသည်ကုသိမ်ဖြစ်လျှင် ကနှင့်သသည် သောကဓါတ်ကျနေသဖြင့် ရန်ဂြိုဟ် ဖြစ်နေသည်။ ထို့ကြောင့် က မှ ပ သို့ ပြောင်းလျှင် ပ နှင့် သမှာ မိတ်ဓါတ်ဖြစ်သဖြင့် ကုသိမ် မှ ပုသိမ်သို့ ပြင်ဆင် ခေါ်ဝေါ်ရန် မော်ကွန်းစိုက်ထူထားကြောင်း ရှေးဟောင်းစာပေတိုက် စာရင်းစစ်တမ်းတွင် မှတ်သား ထားသည်ကို တွေ့ရပေသည်။ ထို့ကြောင့် ရှေးဟောင်းမှတ်တမ်းများတွင် (သောနှင့် တြိန်ပဉ္စမိန် ပုသိမ်တည်သောနှစ်)ဟူ၍ မြန်မာသက္ကရာဇ် ၅၂၆ ခုနှစ်မှစ၍ “ပုသိမ်” ဟု ခေါ်ကြောင်း တွေ့ရ ပေသည်။

နောင်အခါ ပုသိမ်မြို့ကိုစိုးစံသော ကုလားပသီမင်းကိုအစွဲပြု၍(ပသီ)မြို့ဟု သမုတ်ကြပြန် သည်။ ပုသိမ်တွင် ကုလားများ(၁၂)နှစ် အုပ်ချုပ်ခဲ့ပြီး၊ သက္ကရာဇ် ၅၉၅ သို့ ရောက်သောအခါ တလိုင်းမင်းသားဂဏ္ဍဘာညီနောင်တို့ ကုလားမင်းသားကို လုပ်ကြံပြီး၊ ပသီမှ ပုသိမ်သို့ ပြန်၍ ခေါ်စေ ပြန်သည်။

သက္ကရာဇ်(၆၀၀)ကျော်သို့ အရောက်တွင်သမုဒ္ဒဗောသနှင့် ဥမ္မဒန္တိမိဖုရားတို့ စိုးမိုး အုပ်ချုပ်မင်းလုပ်ကြရာ ပုသိမ်မြို့သည် အလွန်စည်ပင်ပြန့်ပြောလှသဖြင့် နဂရဝေပုလ္လ (စည်ပင် ဝပြောမြို့)ဟုခေါ်တွင်သည်။ အမည်အမျိုးမျိုးခေါ်တွင်ခဲ့သော်လည်း သမုဒ္ဒဗောသနှင့် ဥမ္မဒန္တိ မိဖုရားတို့ကွယ်လွန်ပြီးနောက် “ပုသိမ်မြို့”အမည်သာထင်ရှား၍ ယခုတိုင် ခေါ်ဝေါ်အသုံးပြုကြလေ သည်။ ပုသိမ် မြို့နယ်ကို ပြည်ထဲရေးနှင့် သာသနာရေးဝန်ကြီးဌာန၏ ၆.၈.၁၉၉၀ ပြည်ထဲရေးဝန်ကြီး ဌာန၏ ၃၁.၃.၁၉၉၅ နှင့် ၁၉.၂.၁၉၉၆ခုနှစ် ရက်စွဲပါအမိန့် ကြော်ငြာစာများဖြင့် ဖွဲ့စည်းခဲ့ပါသည်။

အခန်း(၂)

ပထဝီဝင် အနေအထား

တည်နေရာအကျယ်အဝန်း

၃။ ပုသိမ်မြို့နယ်သည် မြန်မာနိုင်ငံ၏ တောင်ပိုင်းတွင်တည်ရှိ၍ ဧရာဝတီ တိုင်းဒေသကြီး၊ ပုသိမ်ခရိုင်အတွင်းရှိ မြို့နယ်တစ်မြို့နယ် ဖြစ်ပါသည်။ ပုသိမ်မြို့နယ်ကို ပုသိမ်မြို့နယ်၊ ငွေဆောင်မြို့၊ ရွှေသောင်ယံမြို့နှင့် ချောင်းသာမြို့များဖြင့် ဖွဲ့စည်းထားပါသည်။ ပုသိမ်မြို့နယ်သည် မြောက်လတ္တီတွဒ် ၁၆ဒီဂရီ ၁၇မိနစ် ၁၀လက်မမှ ၁၇ဒီဂရီ ၁၀မိနစ် ၄၆လက်မ အတွင်း အရှေ့လောင်ဂျီတွဒ် ၉၄ဒီဂရီ ၄၅မိနစ် ၅၆လက်မမှ ၉၄ဒီဂရီ ၂၂မိနစ် ၁၄လက်မအတွင်းတည်ရှိပြီး မြို့နယ်၊ မြို့နှင့် မြို့၏ဧရိယာအကျယ်အဝန်းမှာ အောက်ပါအတိုင်း ဖြစ်ပါသည်။

စဉ်	မြို့နယ်	မြို့	ဧရိယာ စတုရန်းမိုင်	မြို့ (ရပ်ကွက်)	ဧရိယာ စတုရန်းမိုင်
၁	ပုသိမ်		၂၃၅.၇၅		
၂		ချောင်းသာ	၂၅.၃၅		
၃		ငွေဆောင်	၂၃၀.၆၂		
၄		ရွှေသောင်ယံ	၁၅၃.၁၆		
၅				ပုသိမ်	၉.၇၉
၆				ချောင်းသာ	၅.၄၅
၇				ငွေဆောင်	၃.၆၅
၈				ရွှေသောင်ယံ	၁.၄၈
မြို့နယ်ချုပ်			၆၄၄.၈၈		၂၀.၃၇

နယ်နိမိတ်

၄။ ပုသိမ်မြို့နယ်၏အရှေ့ဘက်တွင် သာပေါင်းမြို့နယ်နှင့်ကန်ကြီးထောင့်မြို့နယ်၊ အနောက်ဘက်တွင် ဘင်္ဂလားပင်လယ်အော် ၊ တောင်ဘက်တွင် ငပုတောမြို့နယ်၊ မြောက်ဘက်တွင် ရခိုင်ပြည်နယ် ဝှံမြို့နယ်နှင့် နယ်နိမိတ် ထိစပ်လျက်ရှိပါသည်။

မြေမျက်နှာသွင်ပြင်

၅။ ပုသိမ်မြို့နယ်ကို ဧရာဝတီမြစ်ဝကျွန်းပေါ်ဒေသနှင့် ရခိုင်ရိုးမအဆက် တောင်ပေါ်ဒေသ၊ ပင်လယ်ကမ်းခြေဒေသဟူ၍ ခွဲခြားနိုင်ပါသည်။ မြို့နယ်အကျယ်အဝန်း၏ (၇၅)ရာခိုင်နှုန်းမှာ မြေပြန့်ပြစ်ပြီး မြို့နယ်၏ အနောက်ဘက်(၂၅)ရာခိုင်နှုန်းသည် အနောက်ရိုးမတောင် တန်းတည်ရှိ ပါသည်။ ပုသိမ်မြို့နယ်အတွင်းတွင် ထင်ရှားသည့်မြစ်(၃)ခုနှင့် ချောင်း(၃၈)ခုရှိပြီး မြစ်ချောင်း ပေါများလျက်ရှိပါသည်။ ငဝန်မြစ်(သို့မဟုတ်) ပုသိမ်မြစ်၏နောက်ဘက်ကမ်းမှ (၁၂)မိုင်ခန့်အကွာ တွင် အနောက်ရိုးမ၏ တောင်စွယ်၊ တောင်ကုန်း၊ တောင်တန်းများ တည်ရှိပါသည်။ ပုသိမ်မြို့ နယ်တွင် ကျွန်းပေါင်း(၈)ကျွန်းရှိပြီး လူနေကျွန်း(၁)ကျွန်း၊ လူမနေကျွန်း(၇)ကျွန်းရှိပါသည်။ ထင်ရှားသောကျွန်းများမှာ ချောင်းသာမြို့တွင် အောင်မင်္ဂလာကျွန်း၊ သဲဖြူကျွန်းနှင့် ငွေဆောင်မြို့တွင် ချစ်သူများကျွန်း တို့ဖြစ်ပါသည်။

ရေဆင်း

၆။ ပုသိမ်မြို့နယ်အတွင်း ထင်ရှားသောမြစ်(၃)မြစ်တည်ရှိပြီး ၎င်းတို့ မှာ ငဝန်မြစ်(သို့) ပုသိမ်မြစ်၊ သံတွဲမြစ်နှင့် ဖရဲမြစ်တို့ဖြစ်ကြပါသည်။ ငဝန်မြစ်သည် မြောက်ဘက်ဒါးကမြစ်မှ စီးဆင်းလာရာ တောင်ဘက် ဝှေးကုန်းရွာသို့စီးဆင်းပြီး သံတွဲမြစ်၊ ဖရဲမြစ်တို့နှင့်ပေါင်းဆုံပြီး ငပုတောမြို့နယ် အတွင်းသို့ ဖြတ်သန်းသွားပါသည်။ အရှည်မှာ(၂၂)မိုင်ရှည်လျားပါသည်။ သံတွဲ မြစ်သည် ဝှေးကုန်း ရွာမှ သလပ်ခွာကျေးရွာသို့စီးဆင်းပြီး အရှည်မိုင်မှာ (၁၆၁)မိုင်ရှည်လျားပါသည်။ ဖရဲမြစ်သည် ပန်းပင်ဆိပ်ရွာမှ သစ်ပုတ်ကုန်းရွာသို့စီးဆင်းပြီး (၁၄)မိုင်ရှည်လျားပါသည်။ ချောင်းပေါင်း (၃၂၈) ချောင်းရှိသည့်အနက် ထင်ရှားသည့်ချောင်းများမှာ ငွေဆောင်မြို့ အတွင်းရှိသင်ချောင်း၊ ရေသိုးချောင်း၊ ဘူးကွဲချောင်းနှင့်ရှောက်ချောင်းတို့ဖြစ်ပြီး ချောင်းသာမြို့တွင် ဥတိုချောင်းတို့ဖြစ်ကြပါသည်။ ပုသိမ် မြို့နယ်အတွင်းတွင် ဦးတိုချောင်း၊ တာကိုင်ချောင်း နှင့်ကျောက်ချောင်းကြီး ချောင်းများဖြစ်ကြ ပါသည်။ ကမ်းရိုးတန်းသွားသင်္ဘောများ၊ ရေယာဉ်ကြီးများ ရာသီမရွေး၊ အချိန်မရွေး ခုတ်မောင်းသွား လာနိုင်ပါသည်။

ပင်လယ်ရေမျက်နှာပြင်အထက်အမြင့်

၇။ ပုသိမ်မြို့နယ်သည် ပင်လယ်ရေမျက်နှာပြင်အထက် (၂၇)ပေရှိပြီး ရွှေသောင်ယံမြို့သည် ပင်လယ်ရေမျက်နှာပြင်အထက် (၁၂)ပေ၊ ငွေဆောင်မြို့သည် ပင်လယ်ရေမျက်နှာပြင်အထက် (၁၂)ပေအထက်နှင့် ချောင်းသာမြို့သည် ပင်လယ်ရေမျက်နှာပြင်အထက် (၁၂)ပေတွင်တည်ရှိ ပါသည်။ ပုသိမ်မြို့နယ်အတွင်းရှိ အမြင့်ဆုံးတောင်မှာ ကျားလေးတောင်ဖြစ်ပြီး အမြင့်ပေ (၈၀၀) ကျော်ခန့်ရှိပါသည်။ ပုသိမ်မြို့နယ်၏ အမြင့်ဆုံးအရပ်ဒေသမှာ တောင်ဘက်အရပ်ဖြစ်ပြီး အနိမ့်ဆုံး အရပ်ဒေသမှာ မြောက်ဘက်အရပ်ဖြစ် ပါသည်။

အခန်း(၃)

ရာသီဥတုနှင့် သဘာဝပတ်ဝန်းကျင်

ရာသီဥတု

၈။ ပုသိမ်မြို့နယ်တွင် ပူအိုက်စွတ်စိုသော ရာသီဥတုရှိပြီး ၊ အမြင့်ဆုံး အပူချိန် (၄၁.၄°C) နှင့် အနိမ့်ဆုံးအပူချိန်မှာ (၁၂°C) ဖြစ်ပါသည်။ ၂၀၁၄ခုနှစ်မှစ၍ လအလိုက်ဖြစ်ပေါ်ခဲ့သော မိုးရေချိန် နှင့် အပူချိန်မှာ အောက်ဖော်ပြပါအတိုင်း ဖြစ်ပါသည်-

စဉ်	ခုနှစ်	မိုးရေချိန်		အပူချိန်	
		မိုးရွာရက်	စုစုပေါင်းမိုးရေချိန်	နွေရာသီ (°C)	ဆောင်းရာသီ (°C)
				အမြင့်ဆုံး	အနိမ့်ဆုံး
၁	၂၀၁၄-၂၀၁၅	၁၃၃	၁၂၁.၈၂	၄၀	၁၂
၂	၂၀၁၅-၂၀၁၆	၁၃၄	၁၂၁.၁၂	၄၀.၃၂	၂၃.၄၀
၃	၂၀၁၆-၂၀၁၇	၁၃၂	၁၄၁.၆၉	၄၁.၄	၁၄.၅
၄	၂၀၁၇-၂၀၁၈	၁၁၈	၈၈.၇၈	၄၀.၀	၁၂.၀
၅	၂၀၁၈-၂၀၁၉	၁၂၈	၁၃.၁၂	၄၁.၈	၁၄.၀

သဘာဝပေါက်ပင်များ

၉။ ပုသိမ်မြို့နယ်အတွင်း ပေါက်ရောက်သည့် သဘာဝပေါက်ပင်များ မှာ ကျွန်း၊ ပျဉ်းကတိုး၊ ကညင်၊ တောင်သရက်၊ ကညောင်း၊ ပိန္နဲဖို၊ မကျီးပွေး၊ သင်္ကန်း၊ ဓနိပင်၊ လမုပင်၊ အုန်းပင်၊ ကြက်မောက်၊ ဖက်သန်း၊ မြောက်အုန်း၊ ရုံးပင်၊ တလှိုင်းကောင်း၊ ခအောင်း၊ သစ်မြောက်၊ ပျဉ်းမ၊ တမဟုတ်၊ လင်းလွန်း၊ သစ်မဲ၊ သဖန်း၊ ကြိမ်၊ ဝါး၊ မြောက်ချော၊ တောင်ကျီး၊ ဒညင်း၊ ကြက်တူရွေးစာ၊ သစ်ကြပိုး၊ မဒေ၊ ကနစို၊ သရက်၊ မြောက်ငို၊ တော လက်ဖက်၊ တောင်သပြေ၊ ကလော၊ သစ်တို တို့ရှိကြပါသည်။

တောရိုင်းတိရစ္ဆာန်များ

၁၀။ ပုသိမ်မြို့နယ်တွင် တွေ့ရှိရသော တောရိုင်း တိရစ္ဆာန်များမှာ ဆင်၊ တောဝက်၊ ရေဝက်၊ ဝက်ဝံ၊ ပြောင်၊ တောကျွဲ၊ ဆတ်၊ ဒရယ်၊ ယုန်၊ သမင်၊ တောင်ဆိပ်၊ တောဆိပ်၊ ဂျီ၊ တောခွေး၊ ခွေးတူဝက်တူ၊ တောကြောင်၊ သင်ခွေချပ်၊ ဖွတ်၊ ပဒတ်၊ ကြောင်မင်းနှင့် မျောက်အမျိုးမျိုး စသည်တို့ရှိ ကြပါသည်။

သဘာဝပတ်ဝန်းကျင်လက်ရှိအခြေအနေ

၁၁။ ပုသိမ်မြို့နယ်အတွင်း ကြိုးပြင်သဘာဝသစ်တောများနှင့် ကြိုးဝိုင်း သစ်တောများသည် အမြဲစိမ်းသစ်တောအမျိုးအစားဖြစ်ပြီး မတ်စောက်သောတောင်ကုန်း၊ တောင်စောင်းများနှင့် ချောက်များပေါများပါသည်။ တောနိမ့်၊ တောပျက်နေရာများတွင် ပုဂ္ဂလိကရော်ဘာနှင့် သစ်မာမျိုးစုံ စိုက်ခင်းများ တည်ထောင်စိုက်ပျိုးလျက်ရှိပြီး အတော်အသင့်အောင်မြင် ဖြစ်ထွန်းလျက်ရှိပါသည်။ သစ်တောဦးစီးဌာနစိုက်ခင်းများလည်း စိုက်ပျိုးအောင်မြင်ဖြစ်ထွန်းလျက်ရှိပါသည်။

သဘာဝပတ်ဝန်းကျင်ထိန်းသိမ်းရေးလုပ်ငန်းများ

၁၂။ ပုသိမ်မြို့နယ်အတွင်း သစ်ပင်စိုက်ပျိုးမှုများမှာ အောက်ပါအတိုင်း ဖြစ်ပါသည်-

(က) မိုးရာသီလူထုဖြင့်စိုက်ပျိုးမှု	=	၄၇၅၀၀ ပင်
(ခ) တစ်အိမ်ထောင်ကျွန်း(၃)ပင်	=	-
(ဂ) တစ်ရွာတစ်ကေစိုက်ပျိုးမှု	=	-
(ဃ) တစ်အိမ်ထောင်သစ်မာပင်	=	-
(င) လမ်းဘေးဝဲယာစိုက်ပျိုးမှု	=	-
စုစုပေါင်း	=	၄၇၅၀၀ ပင်

သဘာဝဘေးအန္တရာယ်ကျရောက်နိုင်ခြေ

၁၃။ ပုသိမ်မြို့နယ်သည် ရေကြီးနိုင်သောဒေသ ကမ်းရိုးတမ်းဒေသဖြစ်ပြီး ဆူနာမီ/မုန်တိုင်း ကျရောက်နိုင်သောဒေသဖြစ်၍ သဘာဝဘေးအန္တရာယ်ကျရောက်နိုင်ခြေများ ရှိပါသည်။ ပုသိမ်မြို့နယ်အတွင်း မြစ်၏စိုးရိမ်ရေမှတ် (၁၁.၄၈) ပေ ဖြစ်ပါသည်။ ပုသိမ်မြို့နယ်အတွင်း သဘာဝဘေးအန္တရာယ်ကျရောက်မှုမှာ မုန်းတိုင်းဘေး(၇)ကြိမ်၊ ဆူနာမီဘေး (မရှိ)၊ ရေဘေး(မရှိ)၊ ရင်ဆိုင်ကြုံတွေ့ခဲ့ရပြီး ပျက်စီးဆုံးရှုံးမှုမှာ အောက်ပါအတိုင်း ဖြစ်ပါသည်-

စဉ်	အမျိုးအစား	ဖြစ်ပွားကြိမ်	သေ/ပျောက်ဦးရေ	အဆောက်အဦပျက်စီးမှု	ဆုံးရှုံးမှုတန်ဖိုး (ကျပ်သန်း)
၁	မုန်တိုင်းဘေး	၇	-	၈	၅.၂
၂	ဆူနာမီဘေး	-	-	-	-
၃	ငလျင်ဘေး	-	-	-	-
၄	ရေဘေး	-	-	-	-
၅	မီးဘေး	၃	-	၄	၃၇.၈
	စုစုပေါင်း	၁၀	-	၁၂	၄၃

အခန်း(၄)

လူဦးရေဆိုင်ရာအချက်အလက်များ

နေထိုင်သည့်တိုင်းရင်းသားလူမျိုးစုများ

၁၄။ ပုသိမ်မြို့နယ်တွင်နေထိုင်ကြသော လူမျိုးစုများမှာ အောက်ပါအတိုင်း ဖြစ်ပါသည်-

စဉ်	လူမျိုး	နေထိုင်သည့် လူဦးရေ	မြို့နယ်လူဦးရေ	မြို့နယ်လူဦးရေ၏ ရာခိုင်နှုန်း
၁	ကချင်	၂၅	၃၃၉၂၂	၀.၀၀၇
၂	ကယား	-	၃၃၉၂၂	၀.၀၀
၃	ကရင်	၄၂၆၂၉	၃၃၉၂၂	၁၂.၅၆
၄	ချင်း	၄၀	၃၃၉၂၂	၀.၀၁
၅	မွန်	၃၃	၃၃၉၂၂	၀.၀၁
၆	ဗမာ	၂၇၆၇၇၉	၃၃၉၂၂	၈၁.၅၉
၇	ရခိုင်	၈၃၅၈	၃၃၉၂၂	၂.၄၆
၈	ရှမ်း	၃၀၂	၃၃၉၂၂	၀.၀၉
၉	ပအိုဝ်း	-	၃၃၉၂၂	၀.၀၀
၁၀	ဓနု	-	၃၃၉၂၂	၀.၀၀
၁၁	တောင်ရိုး	-	၃၃၉၂၂	၀.၀၀
၁၂	ပလောင်	-	၃၃၉၂၂	၀.၀၀
	မြို့နယ်ချုပ်	၃၂၈၆၆	၃၃၉၂၂	၉၆.၇၂

အိမ်ခြေ၊ အိမ်ထောင်စု၊ လူဦးရေ

၁၅။ ပုသိမ်မြို့နယ်၏ ၂၀၁၉ ခုနှစ်၊ စက်တင်ဘာလအထိ လူဦးရေမှာ အောက်ပါအတိုင်း ဖြစ်ပါသည်-

(က) အိမ်ခြေ၊ အိမ်ထောင်စု

စဉ်	အကြောင်းအရာ	အိမ်ခြေ	အိမ်ထောင်စု	ရပ်ကွက်	ကျေးရွာအုပ်စု	ကျေးရွာ
၁	မြို့နေ	၃၇၆၁၆	၄၀၇၃၂	၂၅	-	-
၂	ကျေးလက်နေ	၃၈၉၅၉	၄၀၅၈၃	-	၅၃	၂၈၅
	စုစုပေါင်း	၇၆၅၇၅	၈၁၃၁၅	၂၅	၅၃	၂၈၅

(ခ) လူဦးရေ

စဉ်	အကြောင်းအရာ	အသက်(၁၈)နှစ်အထက်			အသက်(၁၈)နှစ်အောက်			စုစုပေါင်း		
		ကျား	မ	ပေါင်း	ကျား	မ	ပေါင်း	ကျား	မ	ပေါင်း
၁	မြို့နေ	၅၇၁၁၅	၆၆၅၉၁	၁၂၃၇၀၆	၂၄၄၆၇	၂၄၇၅၀	၄၉၂၁၇	၈၁၅၈၂	၉၁၃၄၁	၁၇၂၉၂၃
၂	ကျေးလက်နေ	၅၁၆၇၂	၅၄၂၅၄	၁၀၅၉၂၆	၃၀၄၉၇	၂၉၈၆၆	၆၀၃၆၃	၈၂၁၆၉	၈၄၁၂၀	၁၆၆၂၈၉
	စုစုပေါင်း	၁၀၈၇၈၇	၁၂၀၈၄၅	၂၂၉၆၃၂	၅၄၉၆၄	၅၄၆၁၆	၁၀၉၅၈၀	၁၆၃၇၅၁	၁၇၅၄၆၁	၃၃၉၆၂၂

လူဦးရေတိုးနှုန်းနှင့်ကျားမအချိုး

၁၆။ ပုသိမ်မြို့နယ်၏ ၂၀၁၉ ခုနှစ်၊ စက်တင်ဘာလအထိ လူဦးရေတိုးနှုန်းနှင့် ကျားမအချိုးမှာ အောက်ပါအတိုင်း ဖြစ်ပါသည်-

(က) လူဦးရေတိုးနှုန်းနှင့်ကျားမအချိုး

စဉ်	ယခင်နှစ်လူဦးရေ	ယခုနှစ်လူဦးရေ	တိုးလာဦးရေ	တိုးနှုန်း	ကျား / မ အချိုး		
					ကျား	မ	အချိုး
၁	၃၃၉၀၁၅	၃၃၉၂၁၂	၁၉၇	၀.၀၅	၆၆	၁၃၁	၁:၁.၉၈

(ခ) မွေးဖွား၊ သေဆုံး၊ ပြောင်းဝင်၊ ပြောင်းထွက်လူဦးရေ

စဉ်	မူလလူဦးရေ	မွေးဖွားဦးရေ	သေဆုံးဦးရေ	ပြောင်းဝင်ဦးရေ	ပြောင်းထွက်ဦးရေ	လက်ရှိလူဦးရေ
၁	၃၃၉၀၈၇	၄၂	၁၇	-	-	၃၃၉၂၁၂

ကိုးကွယ်သည့်ဘာသာ

၁၇။ ပုသိမ်မြို့နယ်တွင် နေထိုင်ကြသူများ၏ ကိုးကွယ်သည့်ဘာသာအလိုက် လူဦးရေမှာ အောက်ပါအတိုင်း ဖြစ်ပါသည်-

စဉ်	မြို့နယ်	ဗုဒ္ဓဘာသာ	ခရစ်ယာန်	ဟိန္ဒူဘာသာ	အစ္စလာမ်ဘာသာ	နတ်	အခြား	ပေါင်း
၁	ပုသိမ်	၂၉၄၈၁၁	၃၆၅၃၅	၁၆၁၀	၅၈၅၃	-	၄၀၃	၃၃၉၂၁၂

နိုင်ငံခြားသားများနေထိုင်မှု

၁၈။ ပုသိမ်မြို့နယ်အတွင်းနိုင်ငံခြားသားများ နေထိုင်သူဦးရေမှာ အောက်ပါအတိုင်းဖြစ်ပါသည်-

စဉ်	နိုင်ငံခြားသားလူမျိုး	နေထိုင်ဦးရေ	မြို့နယ်လူဦးရေ	မြို့နယ်လူဦးရေ၏ ရာခိုင်နှုန်း
၁	တရုတ်	၁၂၉၇	၃၃၉၂၂	၀.၃၈
၂	အိန္ဒိယ	၁၂၈၄	၃၃၉၂၂	၀.၃၇
၃	ပါကစ္စတန်	၃၁၄	၃၃၉၂၂	၀.၀၉
၄	ဘင်္ဂလားဒေ့ရှ်	၁၀၅၇	၃၃၉၂၂	၀.၃၁
၅	ထိုင်း	-	၃၃၉၂၂	-
၆	အခြား	၇၁၀၅	၃၃၉၂၂	၂.၀၉
စုစုပေါင်း		၁၁၀၅၇	၃၃၉၂၂	၃.၂၅

အခန်း(၅)

အုပ်ချုပ်ရေးဆိုင်ရာအချက်အလက်များ

အုပ်ချုပ်ရေးနယ်မြေဖွဲ့စည်းမှု

၁၉။ ပုသိမ်မြို့နယ်၏ အုပ်ချုပ်ရေးနယ်မြေဖွဲ့စည်းမှုမှာ အောက်ပါအတိုင်း ဖြစ်ပါသည်-

စဉ်	မြို့နယ်/မြို့	မြို့	ရပ်ကွက်	ကျေးရွာအုပ်စု	ကျေးရွာ
၁	ပုသိမ်	၄	၁၅	၃၉	၂၀၉
၂	ငွေဆောင်		၄	၉	၄၅
၃	ရွှေသောင်ယံ		၃	၄	၂၆
၄	ချောင်းသာ		၃	၁	၅
စုစုပေါင်း		၄	၂၅	၅၃	၂၈၅

ရွေးကောက်ပွဲဆိုင်ရာကိစ္စရပ်များ

၂၀။ ပုသိမ်မြို့နယ်၏ ရွေးကောက်ပွဲဆိုင်ရာကိစ္စရပ်များအား အောက်ပါအတိုင်း ဖော်ပြအပ်ပါသည်-

(က) မြို့နယ်ကော်မရှင်အဖွဲ့ခွဲ အဖွဲ့ဝင်စာရင်း

စဉ်	အမည်	အလုပ်အကိုင်	တာဝန်
၁	ဦးငွေစိုး	ဒုပညာရေးမှူး(ငြိမ်း)	ဥက္ကဋ္ဌ
၂	ဦးဝင်းလွင်	ဌာန	အဖွဲ့ဝင်
၃	Dr.တင်ဝင်းအောင်	ဌာန	အဖွဲ့ဝင်
၄	ဦးကျော်စိုးအောင်	ဌာန	အဖွဲ့ဝင်
၅	ဦးစိုးမြင့်	မြို့မိမြို့ဖ	အဖွဲ့ဝင်
၆	ဦးစိုးထွန်း	မြို့မိမြို့ဖ	အဖွဲ့ဝင်
၇	ဦးစိန်ဝင်း	မြို့မိမြို့ဖ	အဖွဲ့ဝင်
၈	ဦးမြင့်ဝင်း	မြို့မိမြို့ဖ	အဖွဲ့ဝင်
၉	ဦးညွန့်စိန်	မြို့မိမြို့ဖ	အဖွဲ့ဝင်
၁၀	ဦးနိုင်ဦးလှိုင်	ဌာန	အဖွဲ့ဝင်
၁၁	ဒေါ်မြင့်မြင့်ဝင်း	ဌာန	အဖွဲ့ဝင်
၁၂	ဒေါ်နုနုရီ	ဌာန	အဖွဲ့ဝင်
၁၃	ဦးကျော်သူရ	ဌာန	အဖွဲ့ဝင်
၁၄	ဦးသက်ဖြိုးအောင်	ဌာန	အဖွဲ့ဝင်
၁၅	ဦးစောဟိန်းဇာအောင်	ဌာန	အဖွဲ့ဝင်
၁၆	ဦးတင်မောင်စန်း	ဌာန	အတွင်းရေးမှူး

(ခ) မဲပေးပိုင်ခွင့်ရှိသူဦးရေ

စဉ်	မြို့နယ်	ကျား	မ	ပေါင်း
၁	ပုသိမ်မြို့နယ်	၁၀၈၇၈၇	၁၀၆၂၈၂	၁၂၅၄၁၀

(ဂ) နိုင်ငံရေးပါတီများ

စဉ်	ပါတီ	ဥက္ကဋ္ဌ	အတွင်း ရေးမှူး	အမှုဆောင် ဦးရေ	ပါတီဝင် ဦးရေ
၁	အမျိုးသားဒီမိုကရေစီ အဖွဲ့ချုပ်	ဒေါ်စန်းစန်းဌေး	ဦးဝေလှိုင်ထွန်း	၁၅၁	၈၄၅၈
၂	ပြည်ခိုင်ဖြိုးပါတီ	ဦးကျော်ထွန်းဇော်	ဦးစိုးလွင်	၁၉	၁၃၁၀
၃	တိုင်းရင်းသားစည်း လုံးညီညွတ်ရေးပါတီ	ဦးမြင့်အောင်	ဦးတင်ဦး	၃၅	၃၁၀၀
၄	ရခိုင်အမျိုးသားပါတီ	ဦးသက်ဦး	ဦးဇော်ဇော်	၁၃	၃၂၅
၅	ကရင်ပြည်သူ့ပါတီ	ဒေါ်ဒါနီအဲလ် ထွန်းသိန်းကြည်	ဦးစောလားဆပ်	၄	၈၅
၆	ဒီမိုကရက်တစ်ပါတီ	ဦးတိုးမြင့်	ဦးစိုးသိန်း	၁၅	၇၂၀
၇	မြန်မာနိုင်ငံတောင်သူလယ် သမားဖွံ့ဖြိုးတိုးတက်ရေးပါတီ	ဦးထွန်းနိုင်	ဒေါ်တင့်တင့်လွင်	၁၂	၂၀၁၀
၈	တောင်သူလယ်သမား ပြည်သူ့ပါတီ	ဦးထွန်းသန်း	ဦးသိန်းသန်း	၁၇	၃၅၀
၉	ခေတ်သစ်ပြည်သူ့ပါတီ	ဦးမြတ်သူ	-	၁၁	၂၁၀
၁၀	အမျိုးသားဒီမိုကရေစီ အင်အားစုပါတီ	ဦးအုန်းသန်း	ဦးဇော်မျိုး ထက်	၁၇	၁၄၀
၁၁	လူ့ဘောင်သစ်ပါတီ	ဦးလှိုင်မျိုးလွင် (ယာယီ)	ဦးသိန်းဇော် (ယာယီ)	၅	၁၉၀
၁၂	ညီညွတ်သောဒီမိုက ရက်တစ်ပါတီ	ဦးမျိုးအောင်	ဦးထွန်းမင်း	-	၁၁၀
၁၃	ပြည်ထောင်စုလယ်သမား အလုပ်သမားအင်အားစုပါတီ	ဒေါ်မြမြသိန်း	ဦးလှဌေး	၁၅	၅၁၀
၁၄	ပြည်သူ့ပါတီ	ဦးကျော်နန္ဒထွန်း	ဦးသိန်းအေး	၁၃	၁၂၀
၁၅	လူ့ဘောင်သစ်ဒီမိုကရက်တစ် ပါတီ	ဦးကြည်ဝင်း	ဦးမောင်မောင် ကြီး	၁၅	၁၀၀
၁၆	ဒီမိုကရေစီနှင့်လူ့ အခွင့်အရေးပါတီ	-	ဦးစိုးလွင်	၁၄	၅၅
၁၇	ပြည်ထောင်စုကောင်းကျိုး ဆောင်ပါတီ	ဦးမြတ်ကျော် (ယာယီ)	ဦးမော်မော်	၁၅	၁၂၀၀

(ဃ) ရွေးချယ်ခံရသော လွှတ်တော်ကိုယ်စားလှယ်များ

စဉ်	လွှတ်တော် ကိုယ်စားလှယ် အမည်	ပါတီ/ တသီးပုဂ္ဂလ အမည်	လွှတ်တော်အမည်
၁	Dr.စိုးဝင်း	အမျိုးသားဒီမိုကရေစီအဖွဲ့ချုပ်	တိုင်းဒေသကြီးလွှတ်တော် မဲဆန္ဒနယ် အမှတ်(၁)
၂	ဦးအောင်သူထွေး	အမျိုးသားဒီမိုကရေစီအဖွဲ့ချုပ်	တိုင်းဒေသကြီးလွှတ်တော် မဲဆန္ဒနယ် အမှတ်(၂)
၃	ဦးဝေလှိုင်ထွန်း	အမျိုးသားဒီမိုကရေစီအဖွဲ့ချုပ်	ပြည်သူ့လွှတ်တော်
၄	ဦးစိုးမိုး	အမျိုးသားဒီမိုကရေစီအဖွဲ့ချုပ်	အမျိုးသားလွှတ်တော်

အခန်း(၆)

စီးပွားရေးဆိုင်ရာအချက်အလက်

စီးပွားရေးဆိုင်ရာခြုံငုံသုံးသပ်ချက်

၂၁။ ပုသိမ်မြို့နယ်၊ ပုသိမ်မြို့သည်ဧရာဝတီတိုင်းဒေသကြီးအတွင်းတည်ရှိပြီး တိုင်းဒေသကြီးအစိုးရအဖွဲ့နှင့် တိုင်းဒေသကြီးလွှတ်တော်ရုံးစိုက်ရာ စီးပွားရေးဖွံ့ဖြိုးတိုးတက်ကောင်းမွန်သောမြို့နယ်ဖြစ်ပါသည်။ မြို့နယ်အတွင်းရှိ ဒေသခံပြည်သူလူထုမှာ စိုက်ပျိုးရေးနှင့်ရေလုပ်ငန်းကို အဓိကလုပ်ကိုင်ဆောင်ရွက်ကြပါသည်။ ပုသိမ်မြို့နယ်သည် ကုန်းလမ်း၊ ရေလမ်းကြောင်းများ စုံရာလမ်းပေါ်တွင်တည်ရှိသဖြင့် လမ်းပန်းဆက်သွယ်ရေး ကောင်းမွန်သောမြို့ဖြစ်ပါသည်။ ပုသိမ်မြို့နယ်၏ အဓိကထွက်ကုန်မှာ ဆန်စပါး၊ ရေလုပ်ငန်းဖြစ်ပြီး ရန်ကုန်တိုင်းဒေသကြီးနှင့်အထက်အညာဒေသသို့ အများဆုံးတင်ပို့ ရောင်းချနိုင်သည့် ဆန်စပါးဖူလုံပိုလျှံသည့် တိုင်းဒေသကြီးအတွင်းရှိ မြို့နယ်တစ်ခုဖြစ်ပါသည်။

မြေအသုံးချမှု

၂၂။ ပုသိမ်မြို့နယ်၏ မြေအမျိုးအစားအလိုက် အသုံးချထားသည့် ဧကအား အောက်ပါအတိုင်းဖော်ပြအပ်ပါသည်-

စဉ်	မြေအမျိုးအစား	ဧရိယာ (ဧက)
၁	အသားတင်စိုက်ပျိုးမြေဧရိယာပေါင်း	၁၃၆၃၅၃
	(က) လယ်မြေဧရိယာ	၉၈၄၉၄
	(ခ) ယာမြေ	-
	(ဂ) ကိုင်း/ကျွန်းမြေ	၂၁
	(ဃ) ဥယျာဉ်မြေ	၃၅၀၈၈
	(င) ခနိမြေ	၂၇၅၀
၂	လှုပ်ထားမြေဧရိယာပေါင်း	၁၅၇၅
	(က) လယ်မြေဧရိယာ	၁၅၇၅
	(ခ) ယာမြေ	-
	(ဂ) ကိုင်း/ကျွန်းမြေ	-
	(ဃ) ဥယျာဉ်မြေ	-
	(င) တောင်ယာမြေ	-
၃	စားကျက်မြေ	၉၂၉၅
၄	စက်မှုလုပ်ငန်းသုံးမြေ	၂၂၂
၅	မြို့မြေ	၆၈၄၃
၆	ရွာမြေ	၃၇၇၆
၇	အခြားမြေ	၁၁၄၃၉၅
၈	ကြိုးဝိုင်း/ ကြိုးပြင်ကာကွယ်တော ဧရိယာ	၉၈၅၇၄
၉	တောရိုင်း	၁၅၄၃၃
၁၀	မြေရိုင်း	၁၃၉၁
၁၁	စိုက်ပျိုးခြင်းမပြုနိုင်သောဧရိယာ	၂၂၈၆၅
	စုစုပေါင်း	၄၁၂၇၂၃

ဆည်မြောင်းတာဝန်များနှင့် ဆည်ရေသောက်ဧရိယာ

၂၃။ ပုသိမ်မြို့နယ်ရှိဆည်မြောင်းတာဝန်များနှင့် ဆည်ရေသောက်ဧရိယာမှာအောက်ပါအတိုင်း ဖော်ပြအပ်ပါသည်-

(က) ကိုယ့်အားကိုယ်ကိုးဆည်များ

- မရှိပါ-

(ခ) မြစ်ရေတင်စီမံကိန်းများ

- မရှိပါ-

(ဂ) တာတမံများ/ ရေထိန်းတံခါး

စဉ်	တာတမံ/ရေထိန်းတံခါး			ကာကွယ်သည့် မြစ်/ချောင်း	အကျိုးပြု ဧက
	အမည်	အမျိုး အစား	အရှည် (ပေ)		
၁	ငါးအောက်ချောင်း	ကွန်ကရစ်	၄'x၄' = ၁၆ပေပေါက်	ငါးအောက်ချောင်း	၈၀၀

စိုက်ပျိုးရေးလုပ်ငန်း

၂၇။ ပုသိမ်မြို့နယ်၏စိုက်ပျိုးရေးလုပ်ငန်းဆောင်ရွက်နိုင်မှုအခြေအနေမှာ အောက်ပါအတိုင်း ဖြစ်ပါသည်-

(က) အဓိကသီးနှံ (၁၀)မျိုး စိုက်ပျိုးထုတ်လုပ်မှု

စဉ်	သီးနှံ အမည်	၂၀၁၈ - ၂၀၁၉ လျာထားဧက		၂၀၁၈ - ၂၀၁၉ ခုနှစ်			
				စိုက်	ရိတ်	နှုန်း	အထွက် (တင်း)
၁	စပါးပေါင်း	မိုး	၉၁၆၁၀	၈၀၂၀၃	-	-	-
		နွေ	၄၇၁၂၆	-	-	-	-
၂	မြေပဲ	မိုး	၂၁၇	၂၀၅	၁၀၅	၃၈.၂၇	၄၀၁၈
		ဆောင်း	၁၃၄	-	-	-	-
၃	နှမ်း	မိုး	၁၁၄	၁၀၂	-	-	-
		ဆောင်း	၂၃	-	-	-	-
၄	နေကြာ	ဆောင်း	-	-	-	-	-
၅	မတ်ပဲ	ဆောင်း	၂၁၅၅	-	-	-	-
၆	ပဲတီစိမ်း	မိုး	-	-	-	-	-
		ဆောင်း	၅၆	-	-	-	-

၇	ပဲစဉ်းငုံ	မိုး	၁၀၉	၁၅	၁၀၉	-	-	-
စဉ်	သီးနှံအမည်	၂၀၁၈ -၂၀၁၉ လျာထားဧက	၂၀၁၈ -၂၀၁၉ ခုနှစ်					
			စိုက်	ရိတ်	နှုန်း	အထွက် (တင်း)		
၈	ဝါ	-	-	-	-	-	-	-
၉	ကြံ	ဆောင်း	၁၅၉	၁၃၉	-	-	-	-
၁၀	အစေ့ထုတ်ပြောင်း	ဆောင်း	-	-	-	-	-	-

(ခ) နှစ်ရှည်သီးနှံစိုက်ပျိုးမှုအခြေ အနေ

စဉ်	သီးနှံအမည်	စိုက်	ရိတ်	နှုန်း	ထွက်
၁	သစ်ဆိမ့်	-	-	-	-
၂	ရာဘာ	၂၀၇၅၄	-	-	-
၃	ငရုတ်ကောင်း	၄၇၂	-	-	-
၄	စားကြံ	၁၃၉	-	-	-
၅	ကော်ဖီ	-	-	-	-
၆	လက်ဖက်	-	-	-	-
၇	အုန်း	၃၈၆၀	၈၄	၄၇၆၃	၄၀၀၀၉၂
၈	သစ်သီးပင်	၁၅၀၂၁	၅၈	၄၉၃၇	၂၈၆၃၆၉
၉	သီဟိုဠ်ပင်	၁၂၃၄၀	-	-	-
	စုစုပေါင်း	၅၂၅၈၈	၁၄၂	၄၈၃၂.၂၃	၆၈၆၄၆၁

(ဂ) အခြားဈေးကွက်ဝင်သီးနှံများ စိုက်ပျိုးထုတ်လုပ်မှု

စဉ်	သီးနှံအမည်	စိုက်ဧရိယာ	ရိတ်	နှုန်း	ထွက်
၁	ငှက်ပျော	၅၀၄	၅၂	၁၀၇၆	၅၅၉၅၂
၂	ကွမ်းသီး	၁၀၅	၄၃	၅၃၄	၂၂၉၆၂
၃	ကွမ်းရွက်	၃၁၄	၃၄	၈၂၅	၂၈၀၅၀
	စုစုပေါင်း	၉၂၃	၁၂၉	၂၄၃၅	၁၀၆၉၆၄

(ဃ) လယ်ယာသုံးစက်ကိရိယာသုံးစွဲမှုအခြေအနေ

စဉ်	အစိုးရ							ပုဂ္ဂလိက							
	လယ် ထွန်း စက်	လက် တွန်း ထွန်း စက်	မျိုး စေ့ ချ စက်	Combine	Hovester	ရိတ် သိမ်း စက်	ခြွေ လှေ့ စက်	ရေ စုပ် စက်	လယ် ထွန်း စက်	လက် တွန်း ထွန်း စက်	မျိုး စေ့ ချ စက်	Combine	Hovester	ရိတ် သိမ်း စက်	ချွေ လှေ့ စက်
၁	၁၂	-	-	၁၅	၂	-	-	၂၃	၂၅၆၈	-	၅၆	၁၉	၈၆၀	၃၈၈၈	

(င) လယ်ယာသုံး ထယ်၊ ထွန်နှင့်ကျွဲ/နွားကောင်ရေ

စဉ်	ထယ်	ထွန်	ကျွဲ	နွား
၁	၁၃၉၂၈	၁၃၀၂၈	၂၅၀၈	၁၄၅၆၈

(စ) ဒေသတွင်း ဆန်ဖူလုံမှုရာခိုင်နှုန်း

စဉ်	အကြောင်းအရာ	ရေ တွက်ပုံ	၂၀၁၈-၁၉ လျာထား	၂၀၁၈-၁၉ အမှန်	မှတ်ချက်
၁	လူဦးရေ	ဦး	၃၃၉၂၁၂	၃၃၉၂၁၂	
၂	လူတစ်ဦးတစ်နှစ်စားသုံးမှု	တင်း	၁၃.၅	၁၃.၅	
	-ကျေးလက်နေ	တင်း	၁၄၂၈၅၉	၁၄၂၈၇၈	
	-မြို့နေ	တင်း	၁၉၆၂၆၀	၁၉၆၂၈၅	
၃	ဝမ်းစာလိုအပ် ချက်	တင်း	၄၄၉၈၀၀၅	၄၄၉၈၅၉၀	
၄	စပါးစိုက်ဧကပေါင်း	ဧက	၁၃၈၆၇၆	၁၃၈၆၇၆	
	-အထွက်နှုန်း	တင်း	၈၂.၈၆	၈၂.၅၇	
	-အထွက်တင်း	တင်း	၁၁၄၉၀၂၁၀	၁၁၄၉၀၂၁၀	
၅	လာမည့်နှစ်စပါးစိုက်ဧက	ဧက	၁၃၈၆၅၄	၁၃၈၆၇၆	
၆	ချန်လပ်ရမည့်တင်း	တင်း	၄၀၈၃၉၄၅	၄၀၆၂၉၉၅	
၇	အသုံးပြုတင်း	တင်း	၅၁၉၁၃၈၅	၅၁၉၂၂၇၀	
၈	ပိုလျှံမှု/လိုအပ်မှု	တင်း	၆၂၉၈၈၂၅	၆၃၂၁၅၄၅	
၉	ဝမ်းစာကျန်ရှိမှု	တင်း	၁၁၀၇၄၄၀	၁၁၂၉၇၅၅	

၁၀	ဆန်ဖူလုံမှု	ရာခိုင်နှုန်း	၂၂၁.၃၃	၂၂၁.၇၅	
----	-------------	---------------	--------	--------	--

(ဆ) ဆီဖူလုံမှုရာခိုင်နှုန်း

စဉ်	အကြောင်းအရာ	ရေတွက်ပုံ	၂၀၁၈-၁၉ လျာထား	၂၀၁၈-၁၉ အမှန်	မှတ်ချက်
၁	လူဦးရေ	ဦး	၃၃၉၂၁၂	၃၃၉၂၁၂	
၂	လူတစ်ဦးတစ်နှစ်စားသုံးမှု	ပိဿာ	၆	၆	
၃	ဝမ်းစာလိုအပ်ချက်	မက်/တန်	၃၃၂၁.၉၈	၃၃၂၂.၄၁	
၄	ဆီထွက်ရှိမှု	တင်း	၄၂၆၄၀	၂၈၂၅၈	
၅	အလေအလွင့်နှင့်အခြား	တင်း	၂၄၀၁	၁၅၄၁	
၆	ချန်လှုပ်ရမည့်တင်း	ဧက	၆၇၅	၄၈၈	
၇	အသုံးပြုမှု	မက်/တန်	၅၅၁၇	၃၆၆၄	
၈	ပိုလျှံမှု/လိုအပ်မှု	မက်/တန်	(-)၃၂၅၂.၃၇	(-)၃၂၇၆.၂၈	
၉	ဆီဖူလုံမှု	ရာခိုင်နှုန်း	၂.၁၀	၁.၃၉	

မွေးမြူရေးလုပ်ငန်းများ

၂၅။ ပုသိမ်မြို့နယ်၏ မွေးမြူရေးလုပ်ငန်းဆောင်ရွက်နိုင်မှုအခြေအနေမှာ အောက်ပါအတိုင်း ဖြစ်ပါသည်-

(က) မွေးမြူရေးဇုန်များ

- မရှိပါ-

(ခ) မြို့နယ်မွေးမြူရေး (ကောင်ရေ)

စဉ်	ခုနှစ်	ကျွဲ	နွား	ဝက်	သိုး/ဆိတ်	ကြက်	ဘဲ	ငှက်
၁	၂၀၁၇-၂၀၁၈	၂၃၆၅	၁၃၇၄၂	၃၈၄၂၃	၄၉၅၂၃၄	၅၆၈၆၅	၂၀၈၆	၃၈၀၂၅
၂	၂၀၁၈-၂၀၁၉	၂၅၀၈	၁၄၅၆၈	၃၆၇၁၄	၁၉၄၇	၃၇၈၀၇၂	၅၂၄၁၆	၃၇၉၂၆

(ဂ) မြို့နယ်အသားထုတ်လုပ်မှု(ပိဿာ)

စဉ်	ခုနှစ်	ကျွဲ	နွား	ဝက်	သိုး/ ဆိတ်	ကြက်	ဘဲ	ငုံး
၁	၂၀၁၇-၂၀၁၈	-	၁၆၇၂၀	၆၃၇၆၇၁	၁၇၃၁၆၃၈	၁၇၇၃၀၄	၁၃၇၁၂	-
၂	၂၀၁၈-၂၀၁၉	၄၈၁၄၂	၂၁၃၄၅၄	၁၀၂၉၃၂၉	၁၇၇၁၇	၂၃၉၄၁၉၉	၃၂၇၄၅၉	၁၁၉၁

(ဃ) မြို့နယ် ကြက်/ ဘဲ/ ငုံး ဥထုတ်လုပ်မှု (လုံး)

စဉ်	ခုနှစ်	ကြက်ဥ	ဘဲဥ	ငုံးဥ
၁	၂၀၁၇-၂၀၁၈	၁၅၈၅၉၂၃၆	၄၁၄၂၇၇၅	၂၅၆၄၀၄၉
၂	၂၀၁၈-၂၀၁၉	၂၄၅၂၁၁၇၂	၅၉၇၇၅၂၄	၂၆၃၀၀၀၀

(င) မြို့နယ် နို့ထွက်ပစ္စည်းထုတ်လုပ်မှု

စဉ်	ခုနှစ်	နို့စားနွား (ကောင်ရေ)	နို့ထွက် (ပိဿာ)
၁	၂၀၁၇-၂၀၁၈	၄၄၄	၇၃၉၈၄၉
၂	၂၀၁၈-၂၀၁၉	၅၄၈	၁၂၆၈၂၅၃

(စ) မြို့နယ်ငါး၊ ပုစွန်မွေးမြူမှု အခြေအနေ

စဉ်	ခုနှစ်	ငါး			ပုစွန်		
		အရေအတွက် (ကန်)	ဧက	ထုတ်လုပ်မှု ပိဿာ	အရေအတွက် (ကန်)	ဧက	ထုတ်လုပ်မှု ပိဿာ
၁	၂၀၁၇-၂၀၁၈	၁၉၆	၄၄၇.၇၈၉	၁၁၇၅၀၀	၁၁၄	၂၂၄.၄၉	၂၈၄၉၉၆
၂	၂၀၁၈-၂၀၁၉	၁၈၀	၆၅၇.၉၂	၆၈၉.၂၉၂	၈၆	၁၃၆.၃၅	၅၄၃.၂၃၃

(ဆ) ရေချို/ရေငန် ငါးဖမ်းလုပ်ငန်းမှ အသားထုတ်လုပ်မှု

စဉ်	ခုနှစ်	ငါး			ပုစွန်		
		လေလံ အရေ အတွက်	လုပ်ငန်း အရေ အတွက်	ထုတ်လုပ်မှု တန်	လေလံ အရေ အတွက်	လုပ်ငန်း အရေ အတွက်	ထုတ်လုပ်မှု တန်
၁	၂၀၁၇-၂၀၁၈	၃	၃	၃၅	-	-	-
၂	၂၀၁၈-၂၀၁၉	၃	၃	၃၀	-	-	-

စက်မှုလက်မှုလုပ်ငန်း

၂၆။ ပုသိမ်မြို့နယ်၏ စက်မှုလက်မှုလုပ်ငန်းဆောင်ရွက်နိုင်မှု အခြေအနေမှာ အောက်ပါအတိုင်း ဖြစ်ပါသည်-

(က) စက်မှုဇုန်များ

စဉ်	စက်မှုဇုန် အမည်	စက်ရုံအမည်	ထုပ်လုပ်သည့် ပစ္စည်းများ
၁	ပုသိမ်စက်မှုဇုန်	HaKerအထည်ချုပ်စက်ရုံ	အဝတ်အထည်
၂	။	DIG အထည် ချုပ်စက်ရုံ	အဝတ်အထည်
၃	။	DongLongအထည်ချုပ်စက်ရုံ	အဝတ်အထည်
၄	။	North Shore အထည်ချုပ်စက်ရုံ	အဝတ်အထည်
၅	။	Hishan အထည်ချုပ်စက်ရုံ	အဝတ်အထည်
၆	။	Amava အထည်ချုပ်စက်ရုံ	အဝတ်အထည်
၇	။	Myanmar Knitting အထည်ချုပ်စက်ရုံ	အဝတ်အထည်

(ခ) မြို့နယ်ရှိစက်ရုံများ

စဉ်	မြို့နယ်	စက်ရုံ အမည်	နိုင်ငံပိုင်	ပုဂ္ဂလိကပိုင်	လုပ်သား အင်အား
၁	ပုသိမ်	မှန်စက်ရုံ	နိုင်ငံပိုင်		၄၀၀
၂		အထပ်သား စက်ရုံ	နိုင်ငံပိုင်		၃၅၀

စဉ်	မြို့နယ်	စက်ရုံ အမည်	နိုင်ငံပိုင်	ပုဂ္ဂလိကပိုင်	လုပ်သား အင်အား
၃		HaKer အထည်ချုပ်		ပုဂ္ဂလိကပိုင်	၁၈၀၀
၄		DIG အထည်ချုပ်စက်ရုံ		ပုဂ္ဂလိကပိုင်	၁၀၀၀
၅		DongLong အထည်ချုပ်		ပုဂ္ဂလိကပိုင်	၂၀၀၀
၆		North Shore အထည်ချုပ်စက်ရုံ		ပုဂ္ဂလိကပိုင်	၈၀၀
၇		Hishan အထည်ချုပ်စက်ရုံ		ပုဂ္ဂလိကပိုင်	၈၀၀
၈		Myanmar Knitting သိုးမွေးစက်ရုံ		ပုဂ္ဂလိကပိုင်	၁၂၅၀

(ဂ) မြို့နယ်ရှိအလုပ်ရုံများ

စဉ်	အလုပ်ရုံ အမည်	အလုပ်ရုံ အရေအတွက်	နိုင်ငံ/ ပုဂ္ဂလိကပိုင်	လုပ်သား အင်အား
၁	အမှတ်(၁၈)သစ်စက်	၁ ခု	နိုင်ငံပိုင်	၄၉
၂	ဆန်စက်	၁၄၇ ခု	ပုဂ္ဂလိကပိုင်	၉၆၉
၃	ဆီစက်	၂ ခု	ပုဂ္ဂလိကပိုင်	၁၄
၄	အုန်းဆီစက်	၁ ခု	ပုဂ္ဂလိကပိုင်	၅
၅	အရက်နှင့်အရက်ပျံ	၁ ခု	ပုဂ္ဂလိကပိုင်	၇
၆	အချိုရည်/ဘိလပ်ရည်စက်	၂ ခု	ပုဂ္ဂလိကပိုင်	၁၀၀
၇	သောက်ရေသန့်စက်	၇ ခု	ပုဂ္ဂလိကပိုင်	၄၅၀
၈	ရေခဲစက်	၁၆ ခု	ပုဂ္ဂလိကပိုင်	၈၄
၉	ရေခဲချောင်းစက်	၈ ခု	ပုဂ္ဂလိကပိုင်	၂၉
၁၀	အအေးခန်းစက်	၁ ခု	ပုဂ္ဂလိကပိုင်	၅၄၃
၁၁	ဆားစက်	၁၇ ခု	ပုဂ္ဂလိကပိုင်	၁၃၀
၁၂	ကြာဇံစက်	၃ ခု	ပုဂ္ဂလိကပိုင်	၄၀

(ဃ) မြို့နယ်ရှိအိမ်တွင်းစက်မှုလက်မှုလုပ်ငန်းများ

စဉ်	လုပ်ငန်းအမျိုးအစား	အရေအတွက်	လုပ်သား အင်အား
၁	မုန့်မျိုးစုံလုပ်ငန်း	၉၀	၂၄၁
၂	ကပ်စေးနှံလုပ်ငန်း	၁	၂၅

စဉ်	လုပ်ငန်းအမျိုးအစား	အရေအတွက်	လုပ်သားအင်အား
၃	ဟာလဝါလုပ်ငန်း	၂၇	၆၀
၄	မုန့်ဟင်းခါးဖတ်ဖိုလုပ်ငန်း	၂၁	၄၀
၅	ငရုပ်ဆီ/ပဲငံငြာရည်လုပ်ငန်း	၃	၂၅
၆	ဂျုံကြိတ်လုပ်ငန်း	၁	၄
၇	အမှုန့်ကြိတ်လုပ်ငန်း	၂၂	၆၇
၈	တိရိစ္ဆာန်အစာကြိတ်လုပ်ငန်း	၂	၄၀
၉	အိုးလုပ်ငန်း	၂	၂၀
၁၀	ဖိနပ်လုပ်ငန်း	၂	၅၀
၁၁	လျှာထိုးလုပ်ငန်း	-	-
၁၂	ပရိဘောဂလုပ်ငန်း	၃၃	၁၁၅
၁၃	သစ်ပြန်စိပ်စက်လုပ်ငန်း	၃၈	၁၇၈
၁၄	ဝပ်ရှော့လုပ်ငန်း	၁၂	၆၇
၁၅	ပလပ်စတစ်ကြိုး/အိတ်လုပ်ငန်း	၆	၂၄
၁၆	အုန်းဆံကြိုးကျစ်လုပ်ငန်း	၅	၃၆
၁၇	ပုသိမ်ထီးလုပ်ငန်း	၃	၂၀
၁၈	ပန်းထိမ်လုပ်ငန်း	၈	၄၂
၁၉	ပန်းပဲလုပ်ငန်း	၂	၈
၂၀	စက်ချုပ်လုပ်ငန်း	၆၅	၉၂
	စုစုပေါင်း	၃၄၃	၁၁၅၄

သစ်တောလုပ်ငန်းဆောင်ရွက်မှုအခြေအနေ

၂၇။ ပုသိမ်မြို့နယ်၏ သစ်တောလုပ်ငန်းနှင့်ပတ်သက်သော အချက်အလက်များမှာ အောက်ပါ အတိုင်းဖြစ်ပါသည်-

(က) သစ်တောများ

စဉ်	မြို့နယ်	ကြိုးဝိုင်း (ဧက)	ကြိုးပြင် (ဧက)	ဧကပေါင်း	ပေါက်ရောက်သည့် အပင်များ
၁	ပုသိမ်	၉၈၅၉၉	-	၉၈၅၉၉	သစ်ပုတ်၊ ကသောင်း၊ မကျီးပွေး၊ လက်ပံ၊ ကသစ်၊ တောသရက်၊ ပျဉ်းမ၊ ဝါး၊ သစ်ပုတ်၊ တလိုင်းခေါင်း၊ ကြက်ရိုး

(ခ) စီးပွားဖြစ်သစ်တောစိုက်ခင်း

စဉ်	စိုက်ပျိုးသူ	နိုင်ငံ/ ပုဂ္ဂလိကပိုင်	စိုက် ဧက	တည်နေရာ	အပင် အမျိုးအစား	အရေ အတွက်
၁	သစ်တောဦးစီး	နိုင်ငံပိုင်	၄၀၀	သလပ်ခွာကြိုးဝိုင်း	ပျဉ်းကတိုး	၃၅၀၀၀၀
၂	ဦးအောင်ကြီး	ပုဂ္ဂလိက	၁.၅	။	ပျဉ်းကတိုး၊ ရေမနေ	၅၀၀
၃	ဦးခင်ဝင်း	ပုဂ္ဂလိက	၅.၅	ချောင်းသာကြိုးဝိုင်း	။	၇၀၀၀
၄	ဒေါ်မာမာလွင်	ပုဂ္ဂလိက	၅.၅	။	။	၇၂၀၀
၅	ဒေါ်မာမာလွင်	။	၁၀	။	။	၁၅၀
၆	ဒေါ်စိမ့်စိမ့်လင်း	။	၁၀	။	။	၁၂၀
၇	ဒေါ်ချစ်စုစံ	။	၂၀	။	။	၂၈၀
၈	ဒေါ်ကြည်သန်း	။	၃	။	။	၁၇၀
၉	ဒေါ်မြင့်မြင့်ကြည်	။	၃	။	။	၁၅၀
၁၀	ဒေါ်တင်တင်လှိုင်	။	၁၅	။	။	၇၂၀၀
၁၁	ဒေါ်ချိုချိုမြင့်ဇော်	။	၇၅	သလပ်ခွာ	ပျဉ်းကတိုး	၈၀၀၀
၁၂	ဒေါ်စန်းစန်းဌေး	။	၂၀၀	မဲဇလီ	။	၂၀၄၀၀
၁၃	ဒေါ်သန်းအေး	။	၁၀၀	ချောင်းသာ	။	၁၆၁၀၀
၁၄	ဒေါ်မာမာလွင်	။	၁၀၀	။	။	၈၈၀၀
၁၅	ဦးသောင်းနိုင်ဌေး	။	၅၀	မဲဇလီ	။	၁၆၀၀
၁၆	ဒေါ်စန်းစန်းရီ	။	၅၀	သလပ်ခွာ	။	၂၀၁၀၀
၁၇	ဦးဒီပီစိုးလွင်	။	၅၀	။	။	၁၇၀၀၀
၁၈	ဒေါ်သင်းသင်းစိုးလွင်	။	၅၀	။	ပျဉ်းကတိုး	၁၂၀၀၀
၁၉	ဒေါ်အေးမွန်	။	၅၀	။	။	၈၈၀၀
၂၀	ဒေါ်သီသီဆွေ	။	၅၀	။	။	၇၂၀၀
၂၁	ဒေါ်တင်တင်အေး	။	၂၃	ချောင်းသာ	။	၂၁၀၀
	မြို့နယ်ချုပ်		၁၀၂၁.၅			၁၄၆၄၇၀

(ဂ) သစ်ထုတ်လုပ်မှု

- မရှိပါ -

(ဃ) သစ်တောထွက်ပစ္စည်းများ

စဉ်	ပစ္စည်းအမျိုးအမည်	ရေတွက်ပုံ	ထုတ်လုပ်မှု
၁	ကျွန်း	ကုဗတန်	-
၂	သစ်မာ	ကုဗတန်	-
၃	ကျွန်းနှင့်သစ်မာတိုင်	လုံး	-
၄	ထင်း	ကုဗတန်	၆၇၉.၀၀
၅	မီးသွေး	။	၆၅၀၀.၀၀
၆	ဝါး	လုံး(၁၀၀)	၁၁၅၃.၀၀
၇	ကြိမ်	။	၁၀၀.၀၀
၈	ခနိ/ သက္ကယ်	ဗျစ်(၁၀၀)	၃၄၅.၂၀

တွင်းထွက်ပစ္စည်းထုတ်လုပ်မှုလုပ်ငန်း

၂၈။ ပုသိမ်မြို့နယ်၏ တွင်းထွက်ပစ္စည်း ထုတ်လုပ်မှုလုပ်ငန်းနှင့်ပတ်သက်သောအချက်အလက်များမှာ အောက်ပါအတိုင်းဖြစ်ပါသည်-

(က) ဓါတ်သတ္တုတူးဖော်ထုတ်လုပ်မှု

စဉ်	ဓါတ်သတ္တုအမျိုးအစား	ထွက်ရှိသည့် ဒေသ	ထုတ်လုပ်မှု	ထုတ်လုပ်မှုတန်ဖိုး (ကျပ်သန်း)
၁	မြစ်သဲ	ပုသိမ်-ငဝန်မြစ်	၁၆၀၀၀ ကျင်း	၈.၀၀

(ခ) ကျောက်မျက်တူးဖော်ထုတ်လုပ်မှု

- မရှိပါ-

စွမ်းအင် နှင့် လျှပ်စစ်ကဏ္ဍ

၂၉။ ပုသိမ်မြို့နယ်၏စွမ်းအင်/လျှပ်စစ်ကဏ္ဍနှင့်ပတ်သက်သောအချက်အလက်များမှာ အောက်ပါအတိုင်း ဖြစ်ပါသည်-

(က) ဓါတ်ဆီ/ဒီဇယ်အရောင်းဆိုင် ၂၄

စဉ်	ဆိုင်အမည်	နိုင်ငံပိုင် / ပုဂ္ဂလိကပိုင်	တစ်နှစ်ရောင်းချမှုစည်ပေါင်း	
			ဓါတ်ဆီ	ဒီဇယ်
၁	Green Luck	ပုဂ္ဂလိကပိုင်	၉၁၂၅၀	၂၅၅၀၀
၂	ရွှေစင်လမင်း	။	၁၀၉၅၀၀	၃၆၀၀၀
၃	New Day	။	၄၃၈၀၀	၁၉၀၀၀
၄	ကျော်စံ	။	၃၆၅၀၀	၁၈၀၀၀
၅	ဖိုက်ဝမ်း	။	၅၄၇၅၀	၁၈၃၀၀
၆	ဧရာရွှေဝါ	။	၃၆၅၀၀	၁၈၂၅၀
၇	MM	။	၂၉၂၀၀	၁၇၅၀၀
၈	Petrol.k	။	၅၄၉၀၀	၃၆၅၀၀
၉	Htoo	။	၄၈၂၀၀	၃၈၀၀၀
၁၀	ဝင်းရတနာ	။	၃၆၅၀၀	၁၈၂၅၀
၁၁	မြင့်မြတ်ထွဋ်ခေါင်	။	၃၆၅၀၀	၁၈၂၅၀
၁၂	M ₂ K	။	၃၆၅၀၀	၁၈၂၅၀
၁၃	Teiminal	။	၂၉၂၀၀	၁၇၅၀၀
၁၄	ကျော်ဇေ	။	၂၉၅၀၀	၁၇၇၀၀၀
၁၅	Max	။	၂၅၀၀၀	၁၂၀၀၀
၁၆	စွမ်းအားမြင့်	။	၂၅၀၀၀	၁၂၀၀၀
၁၇	Famous	။	၃၀၀၀၀	၂၅၀၀၀
၁၈	GL	။	၃၆၅၀၀	၁၈၂၅၀
၁၉	နိုင်ထက်	။	၄၅၀၀	၃၈၀၀
၂၀	ရွှေဝတီ	။	၄၈၀၀	၅၀၀၀
	မြို့နယ်ချုပ်	။	၇၉၈၆၀၀	၅၅၂၃၅၀

(ခ) သဘာဝဓါတ်ငွေ့အရောင်းဆိုင်များ

- မရှိပါ။

ပို့ဆောင်ရေးနှင့် လမ်းပန်းဆက်သွယ်ရေးလုပ်ငန်း

၃၀။ ပုသိမ်မြို့နယ်၏ ပို့ဆောင်ရေးနှင့် လမ်းပန်းဆက်သွယ်ရေးလုပ်ငန်းနှင့် ပတ်သက်သော အချက်အလက်များမှာ အောက်ပါအတိုင်း ဖြစ်ပါသည်-

(က) လေကြောင်းလမ်း

စဉ်	မြို့နယ်	လေယာဉ်ကွင်း	ရဟတ်ယာဉ်ကွင်း
၁	ပုသိမ်မြို့နယ်	၁	၁

(ခ) ရေကြောင်းလမ်း

စဉ်	ရေကြောင်း လမ်းအမည်	မြို့နယ်အတွင်း		မိုင်	ဆိပ်ကမ်း အရေအတွက်
		မှ	ထိ		
၁	ပုသိမ်-ကန်ကြီးထောင့်	ပုသိမ်	ဂွေးကုန်း	၂၁	၁၃
၂	ပုသိမ်-ဟိုင်းကြီး	။	။	၈၅	-
၃	ပုသိမ်-ငပုတော	။	။	၂၃	-
၄	ပုသိမ်-ဖျာပုံ	ပုသိမ်	ဂွေးကုန်း	၁၅၇	-
၅	ပုသိမ်-သာပေါင်း	ပုသိမ်	ရွှေမြင်တင်	၂၇	-
၆	ပုသိမ်-ကျိုက်လတ်	ပုသိမ်	ဂွေးကုန်း	၁၄၁	-
၇	ပုသိမ်-လပွတ္တာ	။	။	၉၀	-
၈	ပုသိမ်-မော် လမြိုင်ကျွန်း	။	။	၁၂၉	-
၉	ပုသိမ်-ရန်ကုန်	။	။	၁၇၃	-
	မြို့နယ်ချုပ်			၈၄၆	၁၃

(ဂ) ရထားလမ်းနှင့် ဘူတာရုံများ

စဉ်	ရထားလမ်းအမည်	မြို့နယ်အတွင်း		အရှည် မိုင်	ဘူတာ	
		မှ	ထိ		ကြီး	သေး
၁	ပုသိမ်-ကြံခင်း	ရကအ-၅	ကိုးဆူ	၁၄၇	၁	၃
၂	ပုသိမ်-အိမ့်	ရကအ-၅	ကိုးဆူ	၂၇.၇	-	-
၃	ပုသိမ်-တကုန်းကြီး	ရကအ-၅	ကိုးဆူ	၄	-	-
၄	ပုသိမ်-ဟင်္သာတ	ရကအ-၅	ကိုးဆူ	၈၁.၇၅	-	-
	မြို့နယ်ချုပ်			၂၆၀.၄၅	၁	၃

(ဃ) ကားဂိတ်များ

စဉ်	ကားဂိတ်အမည်	ပြေးဆွဲသည့် ခရီးစဉ်	ပြေးဆွဲသည့် ယာဉ်အမျိုး အစား	ပြေးဆွဲ သည့်ယာဉ် စီးရေ
၁	ထက်အောင်လင်း	ရန်ကုန်-ပုသိမ်-ချောင်းသာ	မှန်လုံ	၁
၂	မော်ကွန်းသစ်	နေပြည်တော်-ရန်ကုန်- ပုသိမ်	။	၂
၃	နေလင်းဂိတ်	ပုသိမ်-ရန်ကုန်	။	၃
၄	ရာဇာအောင်	မန္တလေး-ရန်ကုန်-ပုသိမ်	။	၂
၅	နဝရတ်ဂိတ်	ရန်ကုန်- ငွေဆောင်-ငပုတော	။	၄
၆	မြင့်ဂိတ်	ပုသိမ်-ရန်ကုန်	။	၃
၇	ထက်အောင်လင်းဂိတ်	ချောင်းသာ- ရန်ကုန်	။	၁
၈	ရွှေပြည်လွင်ဂိတ်	ငွေဆောင်-ရန်ကုန်	။	၁
၉	ကံထူးအောင်ဂိတ်	ရန်ကုန်-ပုသိမ်-ချောင်းသာ- ဟိုင်းကြီး	။	၇
၁၀	ရွှေမင်္ဂလာဂိတ်	ရန်ကုန်- ပုသိမ်	။	၉
၁၁	နန်းထိုက်စံ	ရန်ကုန်-ပုသိမ်-နေပြည်တော်	မှန်လုံ	၁
၁၂	ယူနီဗာဆယ်	ရန်ကုန်-ပုသိမ်-ချောင်းသာ	မှန်လုံ	၃
၁၃	ရွှေမင်းသား	ပုသိမ်-ဘိုကလေး	Mini Bus	၂
၁၄	ရွှေဧရာ(၂)	ပုသိမ်-ငရုတ်ကောင်း	Mini Bus	၂
၁၅	ထက်ရန်	ပုသိမ်-ရန်ကုန်	မှန်လုံ	၅
၁၆	ချစ်ကိုကို	ပုသိမ်-သာပေါင်း	မှန်လုံ	၁
၁၇	ပြည်ခိုင်ဖြိုး	ပုသိမ်-သာပေါင်း-လှေကြီးတက်	မှန်လုံ	၆
၁၈	ရွှေအိမ်စည်	ပုသိမ်-အိမ်မဲ့	Mini Bus	၂
၁၉	ဧရာကျော်	ရေကြည်-ပုသိမ်-ငါးသိုင်းချောင်း	Mini Bus	၅
၂၀	ရတနာအောင်	ပုသိမ်-အထောင်-ရှားခဲ-ကျုံပျော်	မှန်လုံ	၂
၂၁	အောင်စည်တော်	ပုသိမ်-မြောင်းမြ	Mini Bus	၂
၂၂	စွဲ	ပုသိမ်-ချောင်းသာ-ငရုတ်ကောင်း	။	၆
၂၃	မြသရဖူ	ပုသိမ်-ကျောင်းကုန်း	မှန်လုံ	၁
၂၄	ရွှေပြည်သာ	ပုသိမ်-ကျောင်းကုန်း	မှန်လုံ	၁
၂၅	ကျော်	ပုသိမ်-ပြည်-နေပြည်တော်	Mini Bus	၂
၂၆	မြို့ကြီးသား	ပုသိမ်-ဟင်္သာတ-ပြည်	Mini Bus	၂
၂၇	ရတနာ	ပုသိမ်-ဟင်္သာတ-မြန်အောင်-ပြည်	Mini Bus	၈

စဉ်	ကားဂိတ်အမည်	ပြေးဆွဲသည့် ခရီးစဉ်	ပြေးဆွဲသည့် ယာဉ်အမျိုး အစား	ပြေးဆွဲ သည့်ယာဉ် စီးရေ
၂၈	ပွင့်	ပုသိမ်-ပြည်	Mini Bus	၂
၂၉	ရွှေကမ္ဘာ	ပုသိမ်-ဟင်္သာတ-ပြည်	မှန်လုံ	၁
၃၀	မေတ္တာရှင်	ပုသိမ်-ဟင်္သာတ	မှန်လုံ	၁
၃၁	စိုးသိပ္ပံ	ပုသိမ်-ဝါးခယ်မ	Mini Bus	၂
၃၂	ဇွဲ	ပုသိမ်-ပန်းတနော်	ဒိုင်နာ	၁
၃၃	မြို့မ	ပုသိမ်-မော်တင်-ဟိုင်းကြီး	Mini Bus	၁
၃၄	မြတ်ကောင်းကင်	ရန်ကုန်-ပုသိမ်-မော်တင်-ဟိုင်းကြီး	မှန်လုံ	၁
၃၅	ရွှေမေတ္တာ	ပုသိမ်-စက်ဒေါင့်ကြီး	မှန်လုံ	၁
၃၆	တိုင်းလုံးကျော်	ပုသိမ်-ရေကြည်-ငါးသိုင်းချောင်း	မှန်လုံ	၁
၃၇	အောင်ချမ်းမြေ့(၂)	ပုသိမ်-ငရုတ်ကောင်း-ကျောက်ချောင်း- ပိုးလောင်း	မှန်လုံ	၁
၃၈	စိုးစံ	ပုသိမ်-ငရုတ်ကောင်း-ကျောက်ချောင်း- ပိုးလောင်း	မှန်လုံ	၁
၃၉	မျိုးဆက်သစ်	ပုသိမ်-လပွတ္တာ	မှန်လုံ	၂
၄၀	မြဇင်ယော်	ပုသိမ်-ခမောက်မော်-ဟိုင်းကြီး	Mini Bus	၁
၄၁	အောင်သရဖူ	ပုသိမ်-လပွတ္တာ	မှန်လုံ	၂
၄၂	ရွှေမင်းသား	ပုသိမ်-ဘိုကလေး	မှန်လုံ	၁
၄၃	စံပြ	ပုသိမ်-ငရုတ်ကောင်း	မှန်လုံ	၁
၄၄	ကျော်ကျော်	အိမ်မဲ-ပုသိမ်	မှန်လုံ	၂
၄၅	မြတ်ကျော်	ပုသိမ်-မြောင်းမြ	မှန်လုံ	၃
၄၆	အောင်နိုင်သူ	ပုသိမ်-မြောင်းမြ	မှန်လုံ	၃
၄၇	ရွှေမြင့်မိုရ်	ပုသိမ်-စက်ဒေါင့်ကြီး	မှန်လုံ	၁
၄၈	မြတ်မန္တာထွန်း	ပုသိမ်-ရန်ကုန်-မန္တလေး	မှန်လုံ	၁
၄၉	ငြိမ်းချမ်းအောင်	ပုသိမ်-မြောင်းမြ-ညောင်တုန်း-လပွတ္တာ	Mini Bus	၄
၅၀	ရွှေခယ်ဝတီ	ပုသိမ်-မြောင်းမြ-ရွာသစ်-ကျွန်းကုန်း- ဝါးခယ်မ- ကျုံမင်း	Mini Bus	၂
၅၁	ထွန်းဧရာ	ပုသိမ်-ဘုရားကြီး	ထရပ်	၂
၅၂	သုခပြည့်	ပုသိမ်-မအူပင်	Mini Bus	၂
၅၃	မေတ္တာရှင်	ပုသိမ်-လေးမျက်နှာ	Mini Bus	၁

စဉ်	ကားဂိတ်အမည်	ပြေးဆွဲသည့် ခရီးစဉ်	ပြေးဆွဲသည့် ယာဉ်အမျိုး အစား	ပြေးဆွဲ သည့်ယာဉ် စီးရေ
၅၄	မြတ်မိခင်	ရန်ကုန်-ပုသိမ်-ငရုတ်ကောင်း-ဟိုင်းကြီး	Mini Bus	၁
၅၅	ရွှေလမင်း	ပုသိမ်-မော်ကျွန်း	မှန်လုံ	၁
၅၆	ချယ်ရီမြန်မာ	ပုသိမ်-ပခုက္ကူ	မှန်လုံ	၂
၅၇	ကောင်းကင်ယံ	ပုသိမ်-ရန်ကုန်-နေပြည်တော်	မှန်လုံ	၁
၅၈	ပြည်မင်းသား	ပုသိမ်-မြန်အောင်-ကြံခင်း-ပြည်	Mini Bus	၁
၅၉	အိမ်ခေတ်သစ်	ရန်ကုန်-ပုသိမ်-ချောင်းသာ	Mini Bus	၁
၆၀	လပြည့်ဝင်း	ပုသိမ်-မြောင်းမြ	Mini Bus	၂
၆၁	အောင်လံစတား	ပုသိမ်-ဟင်္သာတ-အောင်လံ	Mini Bus	၁
၆၂	စေတမန်	ပုသိမ်-ရန်ကုန်	မှန်လုံ	၁
၆၃	ရွှေမန်းသူ	ပုသိမ်-ရန်ကုန်	မှန်လုံ	၂
၆၄	ရွှေပြည်တော်	ပုသိမ်-မြဝတီ	မှန်လုံ	၁
၆၅	မေတ္တာရှင်	ပုသိမ်-ဟင်္သာတ	မှန်လုံ	၁
၆၆	ရွှေကမ္ဘာ	ပုသိမ်-ဟင်္သာတ	မှန်လုံ	၁
၆၇	အားမာန်သစ္စာ	ပုသိမ်-ဟင်္သာတ	မှန်လုံ	၁
၆၈	အောင်ကောင်းမာန်	ပုသိမ်-ကြံခင်း-ဆိပ်သာ	Mini Bus	၁
၆၉	ငြိမ်းချမ်းအောင်	ပုသိမ်-မြောင်းမြ	Mini Bus	၃
၇၀	အောင်နိုင်သူ	မြောင်းမြ-ပုသိမ်	Mini Bus	၄
၇၁	သီဟ	ပုသိမ်-ချောင်းသာ	Mini Bus	၂
၇၂	ဇွဲ	ပုသိမ်-ချောင်းသာ	Mini Bus	၂
၇၃	ရွှေမင်းသား	ပုသိမ်-ချောင်းသာ	Mini Bus	၃
၇၄	ရွှေဇရာ(၂)	ပုသိမ်-ချောင်းသာ	Mini Bus	၂
၇၅	ကံထူးအောင်	ချောင်းသာ-ရန်ကုန်	Mini Bus	၂
၇၆	ထက်အောင်	ချောင်းသာ-ရန်ကုန်	Mini Bus	၂
၇၇	အောင်ချမ်းမြေ့	ပုသိမ်-ငွေဆောင်	Mini Bus	၃
၇၈	မြင့်	ငွေဆောင်-ရန်ကုန်	Mini Bus	၁
၇၉	သီဟ	ပုသိမ်-ငွေဆောင်	Mini Bus	၂

ပြည်သူ့ဆောက်လုပ်ရေးလုပ်ငန်းများ

၃၁။ ပြည်သူ့ဆောက်လုပ်ရေးလုပ်ငန်းနှင့်ပတ်သက်သောအချက်အလက်များမှာ အောက်ပါအတိုင်း ဖြစ်ပါသည်-

(က) ကားလမ်းများ

စဉ်	ကားလမ်းအမည်	မြို့နယ်အတွင်း		အရှည်မိုင်
		မှ	ထိ	
၁	ပုသိမ်-သလပ်ခွာ-မောတင်စွန်းလမ်း	ပုသိမ်	သလပ်ခွာ	၂၈မိုင်၆ဖာလုံ
၂	ပုသိမ်-ရှောပြာ-ချောင်းသာလမ်း	ပုသိမ်	ချောင်းသာ	၃၆မိုင်၄ဖာလုံ
၃	ပုသိမ်-ရွှေမြင်တင်-ဝါးယားချောင်းလမ်း	ပုသိမ်	ဝါးယားချောင်း	၆မိုင်၃ဖာလုံ
၄	ပုသိမ်-ရန်ကင်းတောင်လမ်း	ပုသိမ်	ရန်ကင်းတောင်	၁မိုင်၅ဖာလုံ
၅	ပုသိမ်တံတားချဉ်းကပ်လမ်း (အရှေ့ဘက်ခြမ်း)	ပုသိမ်	ပုသိမ်တံတား	၅ဖာလုံ
၆	ပုသိမ်တံတားချဉ်းကပ်လမ်း (အနောက်ဘက်ခြမ်း)	ပုသိမ်	ကမ်းနီ	၆မိုင်၂ဖာလုံ
၇	ပုသိမ်-ငွေဆောင်လမ်း	ပုသိမ်	ငွေဆောင်	၂၉မိုင်၄ဖာလုံ
၈	ပုသိမ်-ငပုတောလမ်း	ပုသိမ်	ပေါက်ကုန်း	၂၉မိုင်၅ဖာလုံ
၉	ငရုတ်ကောင်း-ငွေဆောင်-ရွှေသောင်ယံ-ကျောက်ချွန်လမ်း	ဆင်မ	ငွေဆောင်	၁၁မိုင်၀ဖာလုံ
၁၀	ငွေဆောင်-ဘူးကွဲတောင်ပတ်လမ်း	ဘူးကွဲလမ်းဆုံ	ရွက်ကလပ် ဟိုတယ်ဆုံး	၃မိုင်၀ဖာလုံ
၁၂	ပုသိမ်-ရှောပြာ-ချောင်းသာလမ်း	ကျောက်ကြီး တံတား	ချောင်းသာ	၁၁မိုင်၄ဖာလုံ
၁၃	ငရုတ်ကောင်း-ငွေဆောင်-ရွှေသောင်ယံ-မကျီးဇင်-ကျောက်ချွန်-ဝှလမ်း	ငွေဆောင်	ချောင်းဝဂျိုင်	၆၂မိုင်၄ဖာလုံ
၁၄	ဆိပ်ကြီး-ရွှေသောင်ယံ (ဂျိုင်လယ်)လမ်း	ဆိပ်ကြီး	ရွှေသောင်ယံမြို့	၁၄မိုင်၆ဖာလုံ

(ခ) မြို့နယ်ချင်းဆက်လမ်းများ

စဉ်	လမ်းအမည်	အရှည် (မိုင်၊ ဖာလုံ)	အမျိုးအစား					မှတ်ချက်
			ကတ္တရာ	ကွန်ကရစ်	ကျောက်လမ်း	အမာခံလမ်း	မြေသားလမ်း	
၁	ပုသိမ်-ကန်ကြီးထောင်	၁၅/၄	၁၅/၄	-	-	-	-	
၂	ပုသိမ်-မြောင်းမြ	၃၂/၆	၃၂/၆	-	-	-	-	
၃	ပုသိမ်-ငပုတော	၁၉/၅	၁၉/၅	-	-	-	-	
၄	ပုသိမ်-ငွေဆောင်	၂၉/၄	၂၀/၃	-	-	၉/၁	-	
၅	ပုသိမ်-ချောင်းသာ	၃၆/၄	၃၆/၄	-	-	-	-	
၆	ဂျက်ကာ-စိန်တောင်-မော်တင်စွန်းလမ်း	၂၇/၆	၂၇/၆	-	-	-	-	
၇	ပုသိမ်-ရှောပြာ-ချောင်းသာလမ်း	၂၃/၅	၂၃/၅	-	-	-	-	
၈	ပုသိမ်-ရွှေမြင်တင်-ဝါးယားချောင်းလမ်း	၆/၃	၆/၃	-	-	-	-	
၉	ပုသိမ်-ငပုတောလမ်း	၁/၃	၁/၃	-	-	-	-	
၁၀	ပုသိမ်-မြို့ရှောင်လမ်း	၄/၇	-	၄/၇	-	-	-	
၁၁	ပုသိမ်-ငွေဆောင်လမ်း	၂၉/၄	၂၀/၃	၉/၁	-	-	-	
၁၂	ငရုတ်ကောင်း-ငွေဆောင်-ရွှေသောင်ယံ-မကျီးဇင်-ကျောက်ချွန်-ဝှလမ်း	၁၁/၀	၁/၀	၃/၅+၅၄၀'	၁/၀	-	၅/၂+၁၂၀'	
၁၃	ငွေဆောင်-ဘူးကွဲတောင်ပတ်လမ်း	၀/၂½	၀/၂½	-	-	-	-	
၁၄	ပုသိမ်-ရှောပြာ-ချောင်းသာ လမ်း	၁၁/၄	၁၀/၃	၁/၁	-	-	-	
	မြို့နယ်ချုပ်	၂၅၀/၁½	၂၁၅/၁½	၁၈/၇+၅၄၀'	၁/၀	၉/၁	၅/၂+၁၂၀'	

(ဂ) တံတားများ

(၁) ပေ (၁၈၀)အထက်တံတားများ

စဉ်	တံတားအမည်	အရှည် (ပေ)	အမျိုးအစား	တည်ဆောက်သည့်ခုနှစ်	တည်နေရာ
၁	ပုသိမ်တံတား	၂၁၄၀	သံမဏိသံဘောင်ကြိုးတံတား	၂၀၀၄	ပုသိမ်တံတားချဉ်းကပ်လမ်း(အရှေ့ဘက်)
၂	မောင်ဘိဝံတံတား	၁၈၀	သံကူကွန်ကရစ်	၂၀၀၇	ပုသိမ်-ရှောပြာ-ချောင်းသာလမ်း

စဉ်	တံတားအမည်	အရှည် (ပေ)	အမျိုးအစား	တည်ဆောက်သည့်ခုနှစ်	တည်နေရာ
၃	ကျောက်ချောင်းကြီး	၃၆၀	သံကူကွန်ကရစ်	၂၀၁၁	ပုသိမ်တံတားချင်းကပ်လမ်း (အနောက်ဘက်)
၄	တွန်ပလွန်တံတား	၂၆၀	တစ်လွှာတစ်ထပ်ဘေလီ	၂၀၀၁	ပုသိမ်-ငွေဆောင်လမ်း
၅	သလပ်ခွာတံတား	၃၆၀	တစ်လွှာတစ်ထပ်ဘေလီ	၂၀၀၁	ပုသိမ်-ငွေဆောင်လမ်း
၆	ဥတိုတံတား	၉၀၀	နှစ်လွှာတစ်ထပ်ဘေလီ	၂၀၀၀	ပုသိမ်-ချောင်းသာလမ်း
၇	ရွှေသောင်ယံတံတား	၈၂၇	သံကူကွန်ကရစ်	၂၀၁၈	ငရုတ်ကောင်း-ငွေဆောင်-ရွှေသောင်ယံ -မကျီးဇင်-ကျောက်ချွန်- ဝှလမ်း
	မြို့နယ်ချုပ်	၅၀၂၇	-	-	-

(၂) ပေ (၁၈၀)အောက်တံတားများ

စဉ်	ပေ(၁၀၀)မှ(၁၈၀)ထိ တံတားပေါင်း	ပေ(၅၀)မှ (၁၀၀)ထိ တံတားပေါင်း	ပေ(၅၀)အောက် တံတားပေါင်း	စုစုပေါင်း
၁	၃	၁၀	-	၁၃

(ဃ) လမ်း/တံတားသုံး စက်ကရိယာများ

စဉ်	မြို့နယ်/မြို့	လမ်း/တံတားသုံးစက်ကရိယာများ					လုပ်သားဦးရေ
		မြေတူး တင်စက်	မြေထိုးစက်	မြေကော်စက်	မြေကြိတ်စက်	မြေသယ်ယာဉ်	
၁	ပုသိမ်	၂	၁	၁	၂	၂	၉၀

(င) လမ်း/တံတားအသုံး ပြုခကောက်ခံသည့်လုပ်ငန်းများ

စဉ်	မြို့နယ်	လမ်းတိုးဂိတ်ပေါင်း	တံတားတိုးဂိတ်ပေါင်း	ကောက်ခံသည့်အဖွဲ့ပေါင်း		
				ကုမ္ပဏီ	အဖွဲ့အစည်း	လူပုဂ္ဂိုလ်
၁	ပုသိမ်	၁	၁	BOT(2) Oriental Highway	-	လေလံ

ဟိုတယ်နှင့် ခရီးသွားလုပ်ငန်း

၃၂။ ပုသိမ်မြို့နယ်ရှိ ဟိုတယ်နှင့်ခရီးသွားလုပ်ငန်းနှင့် ပတ်သက်သော အချက်အလက်များမှာ အောက်ပါ အတိုင်း ဖြစ်ပါသည်-

(က) ဟိုတယ်၊ မိုတယ်၊ အင်း၊ တည်းခိုခန်း

စဉ်	ဟိုတယ်ပေါင်း	မိုတယ်ပေါင်း	အင်းပေါင်း	တည်းခိုခန်းပေါင်း
၁	၇၆	၂	-	၁၃၆

(ခ) ကမ်းခြေနှင့် အပန်းဖြေနေရာများ

စဉ်	ကမ်းခြေ/အပန်းဖြေ နေရာအမည်	တည်နေရာ
၁	Royal Lake	ကန်သုံးဆင့်၊ ရကအ- ၃
၂	ရှုခင်းသာ	မြို့တော်ခန်းမရှေ့
၃	ငွေဆောင်ကမ်းခြေ	ငွေဆောင်မြို့
၄	ချောင်းသာကမ်းခြေ	ချောင်းသာမြို့
၅	ရွှေသောင်ယံကမ်းခြေ	ရွှေသောင်ယံမြို့
၆	ကျောက်မောင်နှမကမ်းခြေ	ရွှေသောင်ယံမြို့

သမဝါယမအသင်းများ

၃၃။ ပုသိမ်မြို့နယ်တွင်ရှိသော သမဝါယမအသင်းများမှာ အောက်ပါအတိုင်း ဖြစ်ပါသည်-

စဉ်	သမဝါယမ အသင်းပေါင်း	သမဝါယမ အသင်းစုပေါင်း	မှတ်ချက်
၁	၃၄၀	၁၁	-

စီးပွားရေးဆိုင်ရာ အခြေခံအဆောက်အဦများ

၃၄။ ပုသိမ်မြို့နယ်တွင်ရှိသော စီးပွားရေးဆိုင်ရာ အခြေခံအဆောက်အဦများမှာ အောက်ပါအတိုင်း ဖြစ်ပါသည်-

(က) ကုမ္ပဏီ ၊ ကုန်စည်ခိုင်၊ ပွဲရုံ၊ ဈေးနှင့် ကုန်တိုက်များ

စဉ်	ကုမ္ပဏီ	ကုန်စည် ခိုင်	ပွဲရုံ	ဈေး	ကုန်တိုက်
၁	Royal Ayar	ကမ်းနား လမ်း	ရွှေတောင်မြေ လက်ဖက်ပွဲရုံ	ရွှေပြည်သာဈေး	Ocean
၂	King Ayar	-	PK ပွဲရုံ	မြို့မဈေး	-
၃	Ayayarwady Developement	-	ထွန်းပွဲရုံ	မြို့သစ်ဈေး	-
၄	ဧရာပုသိမ်	-	-	အောင်ဧရာဈေး	-
၅	ဧရာဒီပါ	-	-	အောင်သီရိဈေး	-
၆	သိန်းသန်းကျော်	-	-	ကမ်းနားဈေး	-
၇	တိုးပွားမန်း	-	-	ဧရာမင်းဈေး	-
၈	iGreen	-	-	ချောင်းသာမြို့မဈေး	-
၉		-	-	ငွေဆောင်မြို့မဈေး	-
၁၀		-	-	ရွှေသောင်ယံမြို့မဈေး	-
၁၁	-	-	-	မကျီးဇင်ဈေး	-
	၈	၁	၃	၁၁	၁

(ခ) ဘဏ်များ

စဉ်	ဘဏ်အမည်	တည်နေရာ	အစိုးရ/ ပုဂ္ဂလိက
၁	စီးပွားဘဏ်	ရွှေစေတီလမ်း	အစိုးရ
၂	မြဝတီဘဏ်	ကမ်းနားလမ်း	ပုဂ္ဂလိက
၃	ရိုးမဘဏ်	၉/ကုန်စုံလမ်း	ပုဂ္ဂလိက
၄	MOB ဘဏ်	၁/မြေနုလမ်း	ပုဂ္ဂလိက
၅	အင်းဝဘဏ်	စာတိုက်ကုန်း	ပုဂ္ဂလိက
၆	ကမ္ဘောဇဘဏ်(၁)	မဟာဗန္ဓုလလမ်း	ပုဂ္ဂလိက
၇	ကမ္ဘာ့ရတနာဘဏ်	ကုန်သည်လမ်း	ပုဂ္ဂလိက
၈	AGDဘဏ်	တရုတ်ကျောင်းလမ်း	ပုဂ္ဂလိက
၉	CB ဘဏ်	ရွှေစေတီလမ်း	ပုဂ္ဂလိက
၁၀	UAM ဘဏ်	မဟာဗန္ဓုလလမ်း	ပုဂ္ဂလိက
၁၁	ကမ္ဘောဇဘဏ်(၂)	ဈေးချောင်းလမ်း	ပုဂ္ဂလိက

စဉ်	ဘဏ်အမည်	တည်နေရာ	အစိုးရ/ ပုဂ္ဂလိက
၁၂	ဧရာဝတီဘဏ်(၁)	မြေနုလမ်း	ပုဂ္ဂလိက
၁၃	အာရှ-ရန်ကုန်ဘဏ်	ကုန်သည်လမ်း	ပုဂ္ဂလိက
၁၄	SMID	ကုန်သည်လမ်း	ပုဂ္ဂလိက
၁၅	ကမ္ဘောဇဘဏ်(၃)	ကမ်းနားလမ်း	ပုဂ္ဂလိက
၁၆	ကမ္ဘောဇဘဏ်(၄)	မင်းရဲကျော်စွာလမ်း	ပုဂ္ဂလိက
၁၇	ဧရာဝတီဘဏ်(၂)	ကွင်းတန်းလမ်း	ပုဂ္ဂလိက
၁၈	တောင်သူလယ်သမားဘဏ်	မဟာဗန္ဓုလလမ်း	ပုဂ္ဂလိက
၁၉	ဆောက်လုပ်ရေးနှင့် အိမ်ရာ ဖွံ့ဖြိုးရေးဘဏ်	မဟာဗန္ဓုလမ်းနှင့်ကုန်သည် လမ်းထောင့်	ပုဂ္ဂလိက
၂၀	မြန်မာ့ရှေ့ဆောင်ဘဏ်	ကုန်စုံလမ်း	ပုဂ္ဂလိက
၂၁	မြန်မာနိုင်ငံသားများဘဏ်	ကုန်သည်လမ်း	ပုဂ္ဂလိက
၂၂	ကမ္ဘောဇဘဏ်	ငွေဆောင်မြို့	ပုဂ္ဂလိက

(ဂ) စတိုးဆိုင်နှင့် အရောင်းဆိုင်များ

စဉ်	ဆိုင်အမျိုးအစား	အရေအတွက်
၁	စတိုးဆိုင်	၁၃၆
၂	ရွှေဆိုင်	၃၁
၃	လျှပ်စစ်ပစ္စည်းဆိုင်	၄၇
၄	ဖုန်း/ဖုန်းပစ္စည်းအရောင်းဆိုင်	၅၄
၅	စာအုပ်ဆိုင်	၇
၆	ဆေးဆိုင်	၃၂
၇	စားသောက်ဆိုင်	၁၀၃
၈	လက်ဖက်ရည်ဆိုင်	၁၅၄
၉	ကုန်မာဆိုင်	၃
၁၀	စိုက်ပျိုးရေးပစ္စည်းဆိုင်	၁
၁၁	ဆောက်လုပ်ရေးပစ္စည်းဆိုင်	၂၆
၁၂	ဝန်ဆောင်မှုလုပ်ငန်း	၁၃
၁၃	ဆန်ဆိုင်	၃၆
၁၄	အဝတ်အထည်ဆိုင်	၆၅
၁၄	နိဗ္ဗာန်ကုန်ဆိုင်	၇

စည်ပင်သာယာရေးလုပ်ငန်းများ

၃၅။ စည်ပင်သာယာရေးလုပ်ငန်းနှင့်ပတ်သက်သောအချက်အလက်များမှာ အောက်ပါအတိုင်းဖြစ်ပါသည်-

(က) ဈေးလုပ်ငန်း

စဉ်	ဈေးအမည်	ဆိုင်ခန်းအရေအတွက်	တည်နေရာ	အစိုးရ/ပုဂ္ဂလိကပိုင်
၁	ရွှေပြည်သာဈေး	၅၂၀	ကုန်သည်လမ်း	အစိုးရ
၂	မြို့မဈေး	၉၆၇	ကုန်သည်လမ်း	အစိုးရ
၃	မြို့သစ်ဈေး	၁၈၁	ရှင်ပင်ဘုန်းပွင့်လမ်း	အစိုးရ
၄	အောင်ဧရာဈေး	၂၈၆	ဘူတာလမ်းမကြီး	အစိုးရ
၅	အောင်သီရိဈေး	၉၃	မင်းရဲကျော်စွာ လမ်း	အစိုးရ
၆	ကမ်းနားဈေး	၂၃၂	ကမ်းနားလမ်း	အစိုးရ
၇	ဧရာမင်းဈေး	၁၆၀	ဧရာမင်းလမ်း မကြီး	အစိုးရ
၈	ရွှေပြည်သာဈေး	၁၂၀	ချောင်းသာမြို့၊ ရကအ(၂)	အစိုးရ
၉	ငွေဆောင်မြို့မဈေး	၁၄၀	မြို့ပတ်လမ်း၊ ရကအ(၂)	အစိုးရ
၁၀	ရွှေသာယာမြို့မဈေး	၁၉၈	ကြံ့ခိုင်ရေး လမ်းဘေး	အစိုးရ
၁၁	မကျီးဇင်ဈေး	၂၀	မကျီးဇင်ရွာ	အစိုးရ
	စုစုပေါင်း	၂၉၁၇		၁၁

(ခ) သောက်သုံးရေရရှိရေးလုပ်ငန်း

စဉ်	စက်ရုံပေါင်း	တစ်ရက်ထုတ်လုပ်မှု ဂါလံပေါင်း	တစ်ရက်ဖြန့်ဖြူးမှု အိမ်ခြေပေါင်း
၁	၆	၂၄၈၀၀	၇၅၅၀

(ဂ) သန့်ရှင်းရေးလုပ်ငန်း

စဉ်	မြို့နယ်	သန့်ရှင်းရေးသုံးစက်ကိရိယာများ(စီး)				ဝန်ထမ်း ဦးရေ
		သန့်ရှင်း ရေးယာဉ်	မိလ္လာယာဉ်	ပုံစုပ် စက်	ရေစုပ် စက်	
၁	ပုသိမ်	၁၆	၁	-	၁၀	၄၇

(ဃ) လမ်း / တံတား လုပ်ငန်း

(၁) လမ်း

စဉ်	လမ်း ပေါင်း (လမ်း)	စုစုပေါင်း လမ်းအရှည် (မိုင်)	ကတ္တရာ လမ်းပေါင်း		ကျောက်ခင်း လမ်းပေါင်း		ကွန်ကရစ် လမ်းပေါင်း		မြေသား လမ်းပေါင်း	
			လမ်း	မိုင်	လမ်း	မိုင်	လမ်း	မိုင်	လမ်း	မိုင်
၁	၁၃	၈၅/၁.၅၃+ ၂၈၂'	၅	၃၂/ ၁.၅+ ၂၁၂'	၆	၁/၀.၀၃	-	-	၂	၅၂/၇+ ၇၃၀'

(၂) တံတား

စဉ်	မြို့နယ်	တံတားပေါင်း (စင်း)					
		သံ	ဘေလီ	ကွန်ကရစ်	အုတ်	သစ်သား	ပေါင်း
၁	ပုသိမ်	၆	၄	၄၁	-	၆	၅၆

(၃) လမ်း/တံတားသုံး စက်ကိရိယာများ

စဉ်	မြို့နယ်	မြေထိုး စက်	မြေကော် စက်	မြေကြိတ် စက်	မြေသယ် ယာဉ်	လုပ်သား ဦးရေ
၁	ပုသိမ်	၁	၆	၄	၅	၃၉

ပုံနှိပ်လုပ်ငန်းနှင့် မီဒီယာလုပ်ငန်းများ

၃၆။ ပုသိမ်မြို့နယ်တွင်းရှိသော ပုံနှိပ်တိုက်နှင့် မီဒီယာလုပ်ငန်းများမှာ အောက်ပါအတိုင်း ဖြစ်ပါသည်။

(က) ပုံနှိပ်လုပ်ငန်းနှင့် တေးသံသွင်း၊ ဗီဒီယို

စဉ်	ပုံနှိပ်စက်		ကွန်ပျူတာ	မိတ္တူ	တေးသံသွင်း	ဗီဒီယို
	နိုင်ငံပိုင်	ပုဂ္ဂလိကပိုင်				
၁	-	၉	၄၃	၄၈	၄	၁၆၉

(ခ) ဗီဒီယိုလုပ်ငန်းများ

စဉ်	သတင်းစာ/ ဂျာနယ်အမည်	တစ်ရက်/ တစ်ပတ်ထုတ် စောင်ရေ	ထုတ်ဝေသည့် အဖွဲ့အစည်း	မြို့နယ်အတွင်း ဖြန့်ဝေသည့် စောင်ရေ
၁	မြန်မာ့အလင်းသတင်းစာ	၁၃၇၈	ပြန်ကြားရေးဝန်ကြီးဌာန	၁၃၇၈
၂	the new of Myanmar သတင်းစာ	၁၀	။	၁၀
၃	ကြေးမုံသတင်းစာ	၁၃၅၇	။	၁၃၅၇
၄	ဒို့ကျေးရွာဂျာနယ်	၁၇၅	။	၁၇၅
၅	မြဝတီသတင်းစာ	၂၀၀	တပ်မတော်	၂၀၀

ပြည်တွင်းအသားတင်ထုတ်လုပ်မှုနှင့် ဝန်ဆောင်မှုတန်ဖိုး

၃၇။ ပုသိမ်မြို့နယ်၏ ပြည်တွင်းအသားတင်ထုတ်လုပ်မှုနှင့် ဝန်ဆောင်မှုတန်ဖိုးကိုအောက်ပါ အတိုင်း ဖော်ပြအပ်ပါသည်-

ကျပ်သန်းပေါင်း

စဉ်	အကြောင်း အရာ	၂၀၁၆-၂၀၁၇ အသားတင် ထုတ်လုပ်မှု	၂၀၁၇-၂၀၁၈ ရည်မှန်းချက် တန်ဖိုး	၂၀၁၈-၂၀၁၉ ခုနှစ် ဆောင်ရွက်နိုင်မှု		
				တန်ဖိုး	အကောင် အထည် ဖော်နိုင်မှု	တိုးတက် မှု%
၁	ထုတ်လုပ်မှုတန်ဖိုး	၁၁၁၇၃၅၉.၇	၁၄၂၆၉၆၉.၂	၁၁၄၁၇၅၆.၆	၈၀.၀	၂.၂
၂	ဝန်ဆောင်မှု	၃၂၉၅၅၈.၁	၃၆၉၄၄၇.၈	၃၃၆၄၅၄.၈	၉၁.၁	၂.၁
၃	ကုန်သွယ်မှုတန်ဖိုး	၁၂၃၀၃၇.၈	၁၃၇၃၀၆.၇	၁၂၆၂၉၁.၆	၉၂.၀	၂.၆
	ပြည်တွင်းအသားတင် ထုတ်လုပ်မှုနှင့် ဝန်ဆောင်မှုတန်ဖိုး	၁၅၆၉၉၅၅.၆	၁၉၃၃၇၂၃.၇	၁၆၀၄၅၀၃.၀	၈၃.၀	၂.၂

တစ်ဦးချင်းဝင်ငွေ

၃၈။ ပုသိမ်မြို့နယ်၏တစ်ဦးချင်းဝင်ငွေကို အောက်ပါအတိုင်း ဖော်ပြအပ်ပါသည်-

စဉ်	၂၀၁၆-၂၀၁၇	၂၀၁၇-၂၀၁၈	၂၀၁၈-၂၀၁၉
၁	၃၉၁၀၀၃၇	၄၃၅၃၅၇၄	-

အသက်မွေးဝမ်းကျောင်းလုပ်ငန်းအလိုက် အလုပ်လုပ်သူဦးရေ

၃၉။ ပုသိမ်မြို့နယ်၏ အသက်မွေးဝမ်းကျောင်း လုပ်ငန်းအလိုက် အလုပ်လုပ်ကိုင်သူဦးရေမှာ အောက်ပါအတိုင်း ဖြစ်ပါသည်-

စဉ်	အစိုးရဝန်ထမ်း	ဝန်ဆောင်မှု	စိုက်ပျိုးရေး	မွေးမြူရေး	အရောင်းအဝယ်	စက်မှုလက်မှု	ကျွန်း	အခြား	ရေလုပ်ငန်း	စုစုပေါင်း
၁	၂၀၀၀၉	၃၆၉၈	၄၀၂၅၆	၃၉၀၀၈	၂၈၉၄၉	၄၀၆၉	၃၀၃၅၃	၇၆၅၄၄	၅၂၆၈	၂၄၈၁၁၆

အလုပ်လုပ်နိုင်သူဦးရေနှင့် အလုပ်လက်မဲ့ဦးရေ

၄၀။ ပုသိမ်မြို့နယ်တွင်ရှိသော အလုပ်လုပ်နိုင်သူဦးရေနှင့် အလုပ်လက်မဲ့နှုန်းကို အောက်ပါအတိုင်း ဖော်ပြအပ်ပါသည်-

စဉ်	အလုပ်လုပ်နိုင်သူဦးရေ	လုပ်ငန်းခွင်ရှိ လုပ်သားဦးရေ	အလုပ်လက်မဲ့ဦးရေ	အလုပ်လက်မဲ့နှုန်း
၁	၁၆၇၉၁၉	၄၆၈၄၉	၄၄၇၃၇	၂၆.၆၄

အခန်း(၇)

လူမှုရေးဆိုင်ရာအချက်အလက်များ

ပညာရေးကဏ္ဍ

၄၁။ ပုသိမ်မြို့နယ်တွင်ရှိသော လူမှုရေးဆိုင်ရာအချက်အလက်များမှာ အောက်ပါအတိုင်း ဖော်ပြအပ်ပါသည်-

(က) အဆင့်မြင့်ပညာ

စဉ်	တက္ကသိုလ်/ကောလိပ်/ သိပ္ပံကျောင်း အမည်	တည်နေရာ	အကျယ် အဝန်း (ဧက)	ဆရာ/ ဆရာမ ဦးရေ	ကျောင်း သား/သူ ဦးရေ	ဆရာနှင့် ကျောင်း သားအချိုး
၁	ပုသိမ်တက္ကသိုလ်	ကန်သုံးဆင့်နယ်မြေ	၃၀၅.၃၈၈	၃၆၄	၇၄၂၁	၁ : ၂၀
၂	ကွန်ပျူတာတက္ကသိုလ်	ကမ်းနီရွာ	၆၀.၄၇	၅၅	၅၂၂	၁ : ၉
၃	ပညာရေးကောလိပ်	ပုသိမ်-မုံရွာလမ်း	၆၉.၈၇	၈၇	၁၅၀၃	၁ : ၁၇
	မြို့နယ်ချုပ်		၄၃၅.၂၇၈	၅၀၆	၉၄၄၆	၁ : ၁၉

(ခ) အခြေခံပညာ

(၁) အထကကျောင်းများ

စဉ်	ကျောင်းအမည်	တည်နေရာ	အကျယ် အဝန်း (ဧက)	ဆရာ/ ဆရာမ ဦးရေ	ကျောင်းသား/ သူဦးရေ	ဆရာနှင့် ကျောင်းသား အချိုး
၁	အထက(၁)	ရကအ(၃)	၁၂.၀၁	၄၇	၁၄၂၅	၁:၃၀
၂	အထက(၂)	။	၇.၈၉	၅၈	၂၀၁၀	၁:၃၅
၃	အထက(၃)	။	၇.၃၈	၃၀	၅၅၇	၁:၁၉
၄	အထက(၄)	ရကအ(၈)	၃.၄၂	၄၃	၁၄၇၆	၁:၃၄
၅	အထက(၅)	ရကအ(၂)	၁၈.၂၉	၄၇	၁၂၄၈	၁:၂၇
၆	အထက(၆)	ရကအ(၄)	၂.၄၈	၅၉	၂၂၄၈	၁:၃၈
၇	အထက(၇)	ရကအ(၁၁)	၇.၅၀	၆၂	၂၁၂၆	၁:၃၄
၈	အထက(၈)	ရကအ(၉)	၃.၈၀	၄၇	၁၉၄၈	၁:၄၀
၉	အထက(၉)	ရကအ(၆)	၁.၄၈	၄၇	၁၅၈၁	၁:၃၆

စဉ်	ကျောင်းအမည်	တည်နေရာ	အကျယ် အဝန်း (ဧက)	ဆရာ/ ဆရာမ ဦးရေ	ကျောင်းသား/ သူဦးရေ	ဆရာနှင့် ကျောင်းသား အချိုး
၁၀	အထက ရွှေမြင်တင်	ရွှေမြင်တင်ရွာ	၁၉.၁၈	၄၉	၁၂၁၃	၁:၂၅
၁၁	အထက အနန်းကုန်း	အနန်း ကုန်းရွာ	၄.၅၂	၃၃	၇၃၁	၁:၂၂
၁၂	အထက ကြက်ပေါင်	ကြက်ပေါင်	၅.၀၀	၃၁	၈၅၅	၁:၂၈
၁၃	အထက တက္ကသိုလ်	ရကအ(၃)	၀.၅၃	၂၉	၅၄၁	၁:၁၉
၁၄	အထက ငွေဆောင်	ငွေဆောင်	၁၀.၇၃	၃၆	၁၁၆၅	၁:၃၂
၁၅	အထက သလပ်ခွာ	သလပ်ခွာ	၁၁.၄၈	၄၅	၁၅၉၉	၁:၃၆
၁၆	အထက ဆင်မ	ဆင်မရွာ	၇.၅၁	၂၆	၆၂၇	၁:၂၄
၁၇	အထက ချောင်းသာ	ချောင်းသာ	၃.၁၀	၄၀	၁၃၄၄	၁:၃၄
၁၈	အထက ရွှေသောင်ယံ	ရွှေသောင်ယံ	၅.၀၀	၂၅	၄၆၃	၁:၁၉
၁၉	အထက အုန်းချောင်း	သဲကုန်းရွာ	၂.၇၀	၂၄	၅၁၁	၁:၂၁
၂၀	အထက မကျီးဇင်	မကျီးဇင်ရွာ	၅.၄၄	၂၃	၄၀၀	၁:၁၇
၂၁	အထက သဘော့ကန်	သဘော့ကန်ရွာ	၁၀.၄၅	၂၄	၃၄၉	၁:၁၅
	မြို့နယ်ချုပ်			၈၂၅	၃၀၉၈၃	၁:၃၈

(၂) အထကကျောင်းခွဲများ

စဉ်	ကျောင်း အမည်	တည်နေရာ	အကျယ် အဝန်း (ဧက)	ဆရာ/ ဆရာမ ဦးရေ	ကျောင်း သား/သူ ဦးရေ	ဆရာနှင့် ကျောင်း သားအချိုး
၁	အထက(ခွဲ) လ(၁)	ရကအ(၄)	၉.၆၅	၃၀	၉၇၁	၁:၃၂
၂	အထက(ခွဲ) လ(၂)	ရကအ(၂)	၇.၀၂	၂၂	၁၇၁	၁:၀၈
၃	အထက(ခွဲ) လ(၃)	ရကအ(၂)	၁.၆၃	၂၈	၆၀၈	၁:၂၂
၄	အထက(ခွဲ) လ(၄)	ရကအ(၁၃)	၁.၂၂	၂၄	၆၉၀	၁:၂၉
၅	အထက(ခွဲ) လ(၅)	ရကအ(၁)	၄.၉၀	၂၆	၆၆၅	၁:၂၆
၆	အထက(ခွဲ) မြင်းကကွင်း	တောင်တန်းကုန်းရွာ	၇.၀၀	၂၆	၈၄၇	၁:၃၃
၇	အထက(ခွဲ) ရှောပြာ	ရှောပြာရွာ	၈.၃၂	၃၃	၁၀၇၇	၁:၃၃

စဉ်	ကျောင်းအမည်	တည်နေရာ	အကျယ်အဝန်း (ဧက)	ဆရာ/ဆရာမ ဦးရေ	ကျောင်းသား/သူ ဦးရေ	ဆရာနှင့် ကျောင်းသားအချိုး
၈	အထက(ခွဲ) သဇင်	သဇင်ရွာ	၇.၇၀	၁၈	၆၁၄	၁:၃၄
၉	အထက(ခွဲ)ရှောက်ချောင်း	ရှောက်ချောင်း	၁၀.၁၇	၁၇	၅၂၄	၁:၃၁
မြို့နယ်ချုပ်				၂၂၄	၆၁၆၇	၁:၂၈

(၃) အလကကျောင်းများ

စဉ်	ကျောင်းအမည်	တည်နေရာ	အကျယ်အဝန်း (ဧက)	ဆရာ/ဆရာမ ဦးရေ	ကျောင်းသား/သူ ဦးရေ	ဆရာနှင့် ကျောင်းသားအချိုး
၁	အထက(ခွဲ)ဘုရားကြီးကုန်း	ပေါက်ကုန်းကျေးရွာ	၀.၇၆	၂၈	၆၈၃	၁:၂၄
၂	အလက တာကိုင်း	အမှတ်(၁၀)ရပ်ကွက်	၁.၂၂	၁၆	၆၁၀	၁:၃၈
၃	အလက တိုက်ကြီးကုန်း	သစ်ပုတ်ကုန်းကျေးရွာ	၂.၄၀	၁၂	၃၁၂	၁:၂၆
၄	အလက ပိန္နဲကွင်း	ရေတွင်းချောင်းရွာ	၅.၄၂	၁၂	၂၄၉	၁:၂၁
၅	အလကလိန်ကုန်း	လိန်ကုန်းကျေးရွာ	၃.၇၁	၁၃	၂၈၁	၁:၂၂
၆	အလကလှည်းကျော်ကုန်း	ကမ်းနီကျေးရွာ	၀.၆၆	၁၂	၂၅၅	၁:၂၁
၇	အထက(ခွဲ) သာယာကုန်း	ငကွကျေးရွာ	၃.၉၀	၁၄	၄၇၆	၁:၃၄
၈	အလက ချောင်းသာ	ချောင်းသာကျေးရွာ	၄.၉၆	၂၃	၉၁၆	၁:၄၀
၉	အလက ဝက်သေ	သဲကုန်းကျေးရွာ	၀.၉၅	၁၁	၂၁၁	၁:၁၉
၁၀	အလက ကံကြီး	ကံကြီးကျေးရွာ	၁၅.၂၉	၁၄	၃၁၇	၁:၂၂
၁၁	အလက ဂျိတ်လတ်	ဘောမိကျေးရွာ	၂.၀၀	၁၃	၂၄၃	၁:၁၉
မြို့နယ်ချုပ်				၁၆၈	၄၅၅၃	၁:၂၇

(၄) အလကကျောင်းခွဲများ

စဉ်	ကျောင်းအမည်	တည်နေရာ	အကျယ်အဝန်း (ဧက)	ဆရာ/ဆရာမ ဦးရေ	ကျောင်းသား/သူ ဦးရေ	ဆရာနှင့် ကျောင်းသားအချိုး
၁	အလက(ခွဲ) သူတော်ကုန်း	ကမ်းနီကျေးရွာ	၁.၀၀	၂၄	၇၀၆	၁:၂၉
မြို့နယ်ချုပ်				၂၄	၇၀၆	၁:၂၉

(၅) မူလတန်းလွန်ကျောင်းများ

စဉ်	မြို့နယ်/ မြို့	ကျောင်း အရေအတွက်	ဆရာ/ဆရာမ ဦးရေ	ကျောင်းသား/ သူ ဦးရေ	ဆရာနှင့် ကျောင်းသား အချိုး
၁	ပုသိမ်မြို့နယ်	၁၆	၁၃၅	၅၀၈၆၅	၁:၃၇၇
၂	ချောင်းသာမြို့	၃	၁၁	၁၁၀	၁:၁၀
၃	ငွေဆောင်မြို့	၃	၃၁	၈၇၈၃	၁:၂၈၃
၄	ရွှေသောင်ယံမြို့	၃	၁၉	၈၀၉၀	၁:၄၂၆
	မြို့နယ်ချုပ်	၂၅	၁၉၅	၆၇၈၄၈	၁:၃၄၇

(၆) အမကကျောင်းများ

စဉ်	ကျောင်း အရေအတွက်	ဆရာ/ဆရာမ ဦးရေ	ကျောင်းသား/သူ ဦးရေ	ဆရာနှင့်ကျောင်းသား အချိုး
၁	၁၉၆	၁၀၂၄	၁၈၆၇၇	၁:၁၈

(ဂ) မူလတန်းကြိုကျောင်း

စဉ်	ကျောင်းအမည်	တည်နေရာ	ဆရာ/ဆရာမ ဦးရေ	ကျောင်းသား/ သူ ဦးရေ	အချိုး
၁	အလက(၁)	အမှတ်(၄)ရပ်ကွက်	၂	၁၈	၁:၀၉
၂	အမက (ဥမ္မာဒန္တိ)	အမှတ်(၄)ရပ်ကွက်	၃	၂၇	၁:၀၉
၃	အမက(ကိုးသိန်း)	အမှတ်(၃)ရပ်ကွက်	၁	၁၄	၁:၁၄
၄	အမက(အလယ်ကုန်း)	အမှတ်(၈)ရပ်ကွက်	၁	၂၀	၁:၂၀
၅	အမက(ရာမည)	အမှတ်(၇)ရပ်ကွက်	၂	၄၀	၁:၂၀
၆	အမက(ကြောင်ပန်းကုန်း)	ကြောင်ပန်းကုန်း	၂	၃၄	၁:၁၇
၇	အမက(မြို့ချောင်း)	မြို့ချောင်း	၂	၂၂	၁:၁၁
၈	အမက(ပန်းတင်ကုန်း-၁)	အမှတ်(၅)ရပ်ကွက်	၂	၂၉	၁:၁၅
၉	အမက(မရမ်းချို)	အမှတ်(၅)ရပ်ကွက်	၁	၂၅	၁:၂၅

စဉ်	ကျောင်းအမည်	တည်နေရာ	ဆရာ/ဆရာမ ဦးရေ	ကျောင်းသား/ သူ ဦးရေ	အချိုး
၁၀	အမက(ပြည်တော်သာ)	အမှတ်(၄)ရပ်ကွက်	၁	၁	၁:၁
၁၁	အမက(ပိတောက်ချောင်း)	အမှတ်(၁၀)ရပ်ကွက်	၁	၁၀	၁:၁၀
၁၂	အမက(မြက်တို)	အမှတ်(၁၃)ရပ်ကွက်	၁	၂၇	၁:၂၇
၁၃	အမက(လိန်ကုန်း)	လိန်ကုန်းကျေးရွာ	၁	၁၃	၁:၁၃
၁၄	အမက(ကြိမ်နီကုန်း)	လင်းဝင်းကြီးရွာ	၁	၂၆	၁:၂၆
၁၅	အမက(ကြိမ်နီကုန်း)	လင်းဝင်းကြီးရွာ	၁	၂၆	၁:၂၆
၁၆	အမက(ရွာဟောင်းကြီး)	ရွာဟောင်းကြီးရွာ	၁	၃၇	၁:၃၇
၁၇	အမက(နတ်ပြည်ချော)	ဇင်ပြွန်းကုန်းရွာ	၁	၂၁	၁:၂၁
၁၈	အမက(ကျဉ်းပင်ကုန်း)	ငကွကျေးရွာ	၁	၁၅	၁:၁၅
၁၉	အမက(ချောင်းသာ-၁)	ချောင်းသာရွာ	၂	၄	၁:၁၇
	မြို့နယ်ချုပ်		၂၁	၃၂၆	၁:၁၆

(ဃ) ဘုန်းတော်ကြီးသင် ပညာရေးကျောင်း

စဉ်	ကျောင်းအမည်	တည်နေရာ	ဆရာ/ ဆရာမ ဦးရေ	ကျောင်း သား/သူ ဦးရေ	အချိုး
၁	အောင်ဗောဓိ	အမှတ်(၈)ရပ်ကွက်	၄	၈၃	၁:၂၁
၂	နိဂြောဓာရုံ	အမှတ်(၂)ရပ်ကွက်	၅	၄၀	၁:၁၈
၃	အောင်သပြေ	အမှတ်(၈)ရပ်ကွက်	၁၇	၇၁၃	၁:၄၂
၄	ပညာပါရမီ	အမှတ်(၈)ရပ်ကွက်	၁၄	၂၀၇	၁:၁၅
	မြို့နယ်ချုပ်		၄၀	၁၀၄၃	၁:၂၆

(င) ကျောင်းနေအရွယ်ကလေးများ ကျောင်းအပ်နှံမှု

စဉ်	(၅)နှစ်ပြည့်ကလေး			ကျောင်းအပ်နှံမှု			ကျောင်း အပ်နှံမှု %
	ကျား	မ	ပေါင်း	ကျား	မ	ပေါင်း	
၁	၃၂၈၇	၃၁၈၀	၆၄၆၇	၃၂၈၇	၃၁၈၀	၆၄၆၇	၁၀၀

(စ) တက္ကသိုလ်ဝင်တန်း အောင်မြင်မှု

စဉ်	မြို့နယ်/မြို့	၂၀၁၇-၂၀၁၈ ခုနှစ်				၂၀၁၈-၂၀၁၉ ခုနှစ်			
		စာရင်းရှိ	ဖြေဆို	အောင်မြင်	%	စာရင်းရှိ	ဖြေဆို	အောင်မြင်	%
၁	မြို့နယ်ချုပ်	၆၈၇၁	၆၃၀၈	၂၃၁၁	၃၆.၆၄	၆၆၅၇	၆၂၁၄	၂၁၀၅	၃၃.၈၈

(ဆ) စာတတ်မြောက်မှု ရာနှုန်းအခြေအနေ

စဉ်	မြို့နယ် လူဦးရေ	(၁၅)နှစ်အထက် လူဦးရေ	စာတတ်မြောက် ဦးရေ	စာတတ်မြောက် မှုနှုန်း
၁	၃၃၉၂၁၂	၄၁၂၂	၄၁၂၂	၁၀၀ %

(ဇ) သင်ကြားမှု၊ သင်ယူမှု၊ အထောက်အကူပြု စာသင်ခန်းများဖွင့်လှစ်နိုင်မှု အခြေအနေ

(၁) အထက ကျောင်းများ

စဉ်	အထက်တန်းကျောင်း					
	စာရင်းရှိ	Media တပ်ပြီး	3PLT တပ်ပြီး	2PLT တပ်ပြီး	1PLT တပ်ပြီး	ပေါင်း
၁	၁၈	၁၀	၅	၃	-	၁၈

(၂) အလက ကျောင်းများ

စဉ်	အလယ်တန်းကျောင်း					
	စာရင်းရှိ	Media တပ်ပြီး	3PLT တပ်ပြီး	2PLT တပ်ပြီး	1PLT တပ်ပြီး	ပေါင်း
၁	၁၈	၁	၁၀	၃	၄	၁၈

(၃) အမက ကျောင်းများ

စဉ်	မူလတန်းကျောင်း					
	စာရင်းရှိ	Media တပ်ပြီး	3PLT တပ်ပြီး	2PLT တပ်ပြီး	1PLT တပ်ပြီး	ပေါင်း
၁	၂၅၈	-	၃	၅၀	၂၀၆	၂၆၃

(ဈ) စာကြည့်တိုက်များ ဖွင့်လှစ်နိုင်မှု

စဉ်	အုပ်ချုပ်ရေး	ပညာရေး	ပြန်ဆက်	ဘုန်ကြီးကျောင်း	အခြား	ပေါင်း
၁	၆	၄၉	၁	-	၉	၆၅

ကျန်းမာရေးကဏ္ဍ

၄၂။ ပုသိမ်မြို့နယ်၏ ကျန်းမာရေးကဏ္ဍဆိုင်ရာ အချက်အလက်များမှာ အောက်ပါအတိုင်း ဖြစ်ပါသည်-

(က) ဆေးရုံများ

စဉ်	ဆေးရုံအမည်	အစိုးရ/ပုဂ္ဂလိက	ခုတင်အရေအတွက်
၁	ပုသိမ်	အစိုးရ	၅၀၀
၂	ငွေဆောင်	အစိုးရ	၂၅
၃	သလပ်ခွာ	အစိုးရ	၁၆
၄	ရွှေသောင်ယံ	အစိုးရ	၁၆
၅	ချောင်းသာ	အစိုးရ	၁၆
၆	ဧရာဝတီ	ပုဂ္ဂလိက	၁၆
၇	လမင်း	ပုဂ္ဂလိက	၁၆

(ခ) ဆေးပေးခန်းများ

စဉ်	ဆေးပေးခန်းအမည်	အစိုးရ / ပုဂ္ဂလိက	ကုသသည့် ရောဂါ အမျိုးအစား
၁	ငှက်ဖျားတိုက်ဖျက်ရေး	အစိုးရ	ငှက်ဖျားရောဂါ
၂	တီဘီတိုက်ဖျက်ရေး	အစိုးရ	တီဘီရောဂါ
၃	အနာကြီးရောဂါတိုက်ဖျက်ရေး	အစိုးရ	အနာကြီးရောဂါ
၄	ကာလသားရောဂါတိုက်ဖျက်ရေး	အစိုးရ	ကာလသားရောဂါ HIV/AIDS
၅	ပြည်ကြီးခင်	ပုဂ္ဂလိက	HIV/AIDS
၆	ဇီဝက	ပုဂ္ဂလိက	အထွေထွေ
၇	တော့စင်တာ	ပုဂ္ဂလိက	HIV/AIDS
၈	မာရီစတုတ်	ပုဂ္ဂလိက	သားဆက်ခြား

(ဂ) ကျေးလက်ကျန်းမာရေးဌာန/ဌာနခွဲ

စဉ်	ကျေးလက် ကျန်းမာရေး ဌာနအမည်	ကျေးလက် ကျန်းမာရေး ဌာနခွဲအမည်	တည်နေရာ
၁	ကြက်ပေါင်	ကြက်ပေါင်ပင်မ	ကြက်ပေါင်ရွာ
၂		ဆယ်ပင်လေး	ဆယ်ပင်လေးရွာ
၃		လိန်ကုန်း	လိန်ကုန်းရွာ
၄		တိုက်ကြီးကုန်	တိုက်ကြီးကုန်ရွာ
၅		လက်ပန်	လက်ပန်ရွာ
၆		ဦးတို့	ဦးတို့ရွာ
၇		ဝွေးကုန်း	ဝွေးကုန်းရွာ
၈		ကွက်ပြင်ကြီး	ကွက်ပြင်ကြီးရွာ
၉	ရှမ်းကွင်း	ရှမ်းကွင်းပင်မ	ရှမ်းကွင်းရွာ
၁၀		ရှောပြာ	ရှောပြာရွာ
၁၁		ကမ်းနီ	ကမ်းနီရွာ
၁၂		အနန်းကုန်း	အနန်းကုန်းရွာ
၁၃		မင်းကုန်း	မင်းကုန်းရွာ
၁၄		တွန်ပလွန်	တွန်ပလွန်ရွာ
၁၅		ကျောက်ချောင်းကြီး	ကျောက်ချောင်းကြီးရွာ

စဉ်	ကျေးလက် ကျန်းမာရေး ဌာနအမည်	ကျေးလက် ကျန်းမာရေး ဌာနခွဲအမည်	တည်နေရာ
၁၆	မြင်းကကွင်း	မြင်းကကွင်းပင်မ	မြင်းကကွင်းရွာ
၁၇		ရွာဟောင်းကြီး	ရွာဟောင်းကြီးရွာ
၁၈		လင်းဝင်းကြီး	လင်းဝင်းကြီးရွာ
၁၉		ပန်းပင်ဆိပ်	ပန်းပင်ဆိပ်ရွာ
၂၀		မိုးကုတ်	မိုးကုတ်ရွာ
၂၁		ဝက်ကြီးကွင်း	ဝက်ကြီးကွင်းရွာ
၂၂		ရွှေတွင်းတူး	ရွှေတွင်းတူးရွာ
၂၃	ရွှေမြင်တင်	ရွှေမြင်တင်ပင်မ	ရွှေမြင်တင်ရွာ
၂၄		ဝက်လာချောင်	ဝက်လာချောင်ရွာ
၂၅		ကြည်သာ	ကြည်သာရွာ
၂၆		မရမ်းချောင်း	မရမ်းချောင်းရွာ
၂၇		ကိုးဆူ	ကိုးဆူရွာ
၂၈		မြို့ချောင်း	မြို့ချောင်းရွာ
၂၉		ပေါက်ကုန်း	ပေါက်ကုန်းရွာ
၃၀		ပျဉ်းကတိုးကုန်း	ပျဉ်းကတိုးကုန်းရွာ
၃၁	သလပ်ခွာ	သလပ်ခွာပင်မ	သလပ်ခွာရွာ
၃၂		သာယာကုန်း	သာယာကုန်းရွာ
၃၃		မဒေါ့ကုန်း	မဒေါ့ကုန်းရွာ
၃၄	ရှောက်ချောင်း	ရှောက်ချောင်းပင်မ	ရှောက်ချောင်းရွာ
၃၅		သဇင်	သဇင်ကျေးရွာ
၃၆		ငွေဆောင်	ငွေဆောင်ရွာ
၃၇		ရွာသစ်ကုန်း	ရွာသစ်ကုန်းရွာ
၃၈		ဆင်မ	ဆင်မရွာ
၃၉	သဘော့ကန်	သဘော့ကန်ပင်မ	သဘော့ကန်ရွာ
၄၀		ကျွန်းချောင်း	ကျွန်းချောင်းရွာ
၄၁	မကျီးဇင်	မကျီးဇင်	မကျီးဇင်ရွာ
၄၂	ချောင်းသာ	ချောင်းသာ	ချောင်းသာရွာ
၄၃		ဘောမိ	ဘောမိရွာ

(ဃ) ကျန်းမာရေးစောင့်ရှောက်မှု

စဉ်	မြို့နယ် လူဦးရေ	ဆရာဝန်မှကျန်းမာရေး စောင့်ရှောက်မှုနှုန်း		သူနာပြုမှ ကျန်းမာရေး စောင့်ရှောက်မှုနှုန်း		လ/ထ ကျန်းမာရေးမှူးမှ ကျန်းမာရေးစောင့်ရှောက်မှုနှုန်း	
		ဆရာဝန် ဦးရေ	ဆရာဝန် နှင့်လူဦးရေ အချိုး	သူနာပြု ဦးရေ	သူနာပြုနှင့် လူဦးရေ အချိုး	လ/ထ ကျန်းမာရေး မှူး ဦးရေ	လ/ထကျန်းမာ ရေးမှူးနှင့် လူဦးရေအချိုး
၁	၃၃၉၂၁၂	၁၄	၁:၃၀၈၃၇	၄၅	၁:၉၆၉၁	၁၁	၁:၃၀၈၃၇

(င) ဒေသတွင်းအများဆုံးဖြစ်တတ်သောရောဂါများ

စဉ်	ရောဂါအမျိုးအစား									
	ငှက်ဖျား		ဝမ်းလျှော		တီဘီ		ဝမ်းကိုက်		အသည်းရောင်	
	ဖြစ်	သေ	ဖြစ်	သေ	ဖြစ်	သေ	ဖြစ်	သေ	ဖြစ်	သေ
၁	-	-	၁၁၁၈	-	၄၉၄	-	၁၃၈	-	၂၁၃	-

(စ) HIV/AIDS -ရောဂါ ဖြစ်ပွား/ သေဆုံးဦးရေ

စဉ်	၂၀၁၇-၂၀၁၈		၂၀၁၈-၂၀၁၉	
	ဖြစ်	သေ	ဖြစ်	သေ
၁	၈	-	၄၈	၃၀

(ဆ) ကျန်းမာရေးဆိုင်ရာ ညွှန်းကိန်းများ

စဉ်	မြို့နယ်	မိခင် ဦးရေ	ကလေး ဦးရေ	လူ(၁၀၀၀)လျှင်			
				မွေးနှုန်း	မိခင်သေနှုန်း	မွေးကင်းစ ကလေးသေနှုန်း	ကိုယ်ဝန် ပျက်နှုန်း
၁	ပုသိမ်	၅၅၃၀	၅၃၇၅	၇.၅	၁.၂	၈.၅	၁.၁

လူမှုရေးအသင်းအဖွဲ့များ

၄၃။ ပုသိမ်မြို့နယ်ရှိ လူမှုရေးအသင်းအဖွဲ့များဆိုင်ရာ အချက်အလက်များမှာ အောက်ပါ အတိုင်းဖြစ်ပါသည်-

(က) INGO အဖွဲ့များ

စဉ်	INGO အမည်	ရုံး/ ရုံးခွဲ တည်နေရာ	ဆောင်ရွက်သည့် လုပ်ငန်း
၁	ဝေါ့ဗွီးရှင်း	၃/မဟာဗန္ဓုလလမ်း	ကျန်းမာရေး
၂	မာရီစတုတ်	ရှင်ပင်ဘုန်းပွင့်လမ်း	ကျန်းမာရေး
၃	ပြည်ကြီးခင်	၃၃/ဈေးရပ်တန်းလမ်း	ကျန်းမာရေး
၄	သူနာပြုအသင်း (Global)	၁၁၆/ဇေယျဝတီ(၂)လမ်း	ကျန်းမာရေး
၅	ရတနာ့မေတ္တာ	၁၇၁၄/တရုတ်ကုန်းလမ်း	လူမှုရေး
၆	P-S-I	၄၇/ဈေးရပ်တန်းလမ်း	ကျန်းမာရေး
၇	မျိုးဆက်ပွားကျန်းမာရေး	၁၆/ဆေးရိုးတန်းလမ်း	ကျန်းမာရေး
၈	မသန်မစွမ်း	၂၁/ယိုးဒယားကုန်းလမ်း	ကျန်းမာရေး
၉	ပက်စ်မြန်မာ	ကန်လမ်း၊ရကအ(၂)	လူမှုရေး
၁၀	မေတ္တာဖွံ့ဖြိုးရေး	၄၆/၂၈ဆူလမ်း	လူမှုရေး

(ခ) NGO အဖွဲ့များ (ဦးရေ)

စဉ်	အမျိုးသမီး ရေးရာ	မိခင်/ကလေး အသင်း	စစ်မှုထမ်း ဟောင်း	ကြက်ခြေနီ	မီးသတ်	စုစုပေါင်း
၁	၂၆၄၇၄	၅၀၉၀၆	၂၇၅၂	၁၅၉	၂၄၆၈	၂၆၄၇၄

(ဂ) အသင်းအဖွဲ့များ

စဉ်	အသင်းအဖွဲ့ အမည်	ရုံး/ ရုံးခွဲ တည်နေရာ	မှတ်ပုံတင် အမှတ်	ဆောင်ရွက်သည့် လုပ်ငန်း
၁	အငြိမ်းစားများကူညီ ရေးအသင်း	ပုသိမ်မြို့၊ ဝိသာခါ ဓမ္မာ ရုံ၊ အမှတ်(၄) ရပ်ကွက်	၆/ပုသိမ်/၀၀၂	အငြိမ်းစား ဝန်ထမ်း များ အားကူ ညီစောင့် ရှောက်ရန်။
၂	နေရှင်နယ်ကျန်းမာ ရေး စောင့်ရှောက်မှု အသင်း	ကိုးနဝင်း သိမ်တော် ကြီး အထက(၂) ကျောင်းဝင်း(ယာယီ) အမှတ်(၃)ရပ်ကွက်	၆/ပုသိမ်/၀၀၃	အငြိမ်းစားဆရာ ကြီး/ ဆရာမကြီး များကျန်း မာရေးနှင့် နေထိုင် စားသောက်မှု စရိတ် ထောက်ပံ့ရန်။

စဉ်	အသင်းအဖွဲ့ အမည်	ရုံး/ ရုံးခွဲ တည်နေရာ	မှတ်ပုံတင် အမှတ်	ဆောင်ရွက်သည့် လုပ်ငန်း
၃	ပညာဓါန ပညာရေး ဖောင်ဒေးရှင်း	အမှတ်(၁၉၆၀) ၊ ဘိုကုန်း၊ အမှတ်(၉) ရပ်ကွက်	၆/ပုသိမ်/၀၀၄	ပုသိမ်မြို့၊ အမှတ် ၉/၁၀ ရပ်ကွက်အတွင်း ပညာ သင်ယူနေသော ချို့တဲ့ နွမ်းပါးကျောင်းသား/ သူ တို့၏ ပညာသင်ကြားမှု အဆင်ပြေချောမွေ့စေရန်။
၄	ရဲမှုထမ်းဟောင်းလူမှု စောင့်ရှောက်ရေး အသင်း	နယူးလောင်း ရဲဓမ္မာရုံ အမှတ်(၅)ရပ်ကွက်	၆/ပုသိမ်/၀၀၅	ပင်စင်စားရဲမှုထမ်းဟောင်း များအား ကူညီစောင့် ရှောက်ရန်။
၅	စာတိုက်၊ ကြေးနန်း၊ တယ်လီဖုန်းအငြိမ်း စားများကူညီရေး အသင်း	ဆက်သွယ်ရေးရုံး ဝန်းဓမ္မာရုံ၊အမှတ်(၄) ရပ်ကွက်	၆/ပုသိမ်/၀၀၆	အသင်းဝင် အငြိမ်းစား မိသားစုဝင်များ နားရေး / ကျန်းမာရေးကူညီစောင့် ရှောက်ရန်။
၆	စေတနာလူငယ်နားရေး ကူညီမှုအသင်း	စက်ကုန်းရပ် အမှတ်(၁၀)ရပ်ကွက်	၆/ပုသိမ်/၀၀၇	နားရေးကူညီမှုလုပ်ငန်း များ ဆောင်ရွက်ရန်။
၇	သစ္စာရောင်ခြည်နားရေး ကူညီမှုနှင့် ကျန်းမာ ရေး စောင့်ရှောက်မှု အသင်း	မရမ်းချောင်းရပ် အမှတ်(၁၀)ရပ်ကွက်	၆/ပုသိမ်/၀၀၈	နားရေးကူညီမှုနှင့်ကျန်း မာရေးစောင့်ရှောက်မှု လုပ်ငန်းများဆောင်ရွက်ရန်
၈	စေတနာ့ရောင်ခြည် လူ မှုကူညီရေးအသင်း	သစ်ညိုကုန်းရပ် အမှတ်(၁)ရပ်ကွက်	၆/ပုသိမ်/၀၀၉	ကျန်းမာရေး စောင့်ရှောက် မှုနှင့်နားရေးကူညီမှုလုပ်ငန်း များ ဆောင်ရွက်ရန်။
၉	အရုဏ်ဦးလူမှုကူညီ ရေးအသင်း	ရွှေဝက်လူးလမ်း အမှတ်(၉)ရပ်ကွက်	၆/ပုသိမ်/၀၁၀	ဘာသာရေး၊ လူမှုရေး လုပ်ငန်းများနှင့် သဘာဝ ဘေးအန္တရာယ် ကျရောက် သောနေရာများသို့ လိုအပ် သော အကူအညီများပေး ရေး လုပ်အားဒါနကုသိုလ် ပြုရန်။

စဉ်	အသင်းအဖွဲ့ အမည်	ရုံး/ ရုံးခွဲ တည်နေရာ	မှတ်ပုံတင် အမှတ်	ဆောင်ရွက်သည့် လုပ်ငန်း
၁၀	အဖြူရောင်နာရေး ကူညီမှုအသင်း	ငါးအောက်ချောင်း တိုးချဲ့(၂)လမ်း အမှတ်(၁)ရပ်ကွက်	၆/ပုသိမ်/၀၁၁	နာရေးကူညီမှု၊ ဘာသာရေး၊ ကျန်းမာရေးစောင့်ရှောက်မှု လုပ်ငန်းများ ကူညီဆောင်ရွက်ရန်။
၁၁	ပုသိမ်တက္ကသိုလ် မြန်မာစာအသင်း	တက္ကသိုလ်လမ်း အမှတ်(၃)ရပ်ကွက်	၆/ပုသိမ်/၀၁၂	အငြိမ်းစားဆရာ/ဆရာမ ကြီးများအားကူညီ ထောက်ပံ့ရန်။
၁၂	မြတ်သုခလူမှုကူညီရေးအသင်း	မရမ်းကုန်းကျေးရွာ၊ ဆင်မကျေးရွာအုပ်စု	၆/ပုသိမ်/ ၀၁၃	ဆင်းရဲနွမ်းပါးသူများကျန်းမာရေးကူညီစောင့်ရှောက်မှုလုပ်ငန်းများဆောင်ရွက်ရန်။

အားကစားနှင့် ဖျော်ဖြေရေးလုပ်ငန်းများ

၄၄။ ပုသိမ်မြို့နယ်ရှိ အားကစားနှင့် ဖျော်ဖြေရေးလုပ်ငန်းများ ဆိုင်ရာ အချက် အလက်များမှာ အောက်ပါအတိုင်းဖြစ်ပါသည်-

စဉ်	အားကစားကွင်း						ဖျော်ဖြေရေး		
	ဘောလုံး	ဘော်လီဘော	ဘတ်စကက်	တင်းနစ်	ဂေါက်	အခြား	ရုပ်ရှင်ရုံ	ပန်းခြံ	အခြား
၁	၄	၂	၁	၃	၃	၂	၁	၂	-

အခန်း(၈)

ဘာသာရေးဆိုင်ရာအချက်အလက်များ

ဗုဒ္ဓဘာသာဆိုင်ရာ အဆောက်အဦများနှင့် သာသနာဝင်ပုဂ္ဂိုလ်များ

၄၅။ ပုသိမ်မြို့နယ်ရှိ ဗုဒ္ဓဘာသာဆိုင်ရာ အဆောက်အဦများနှင့် သာ သနာဝင် ပုဂ္ဂိုလ်များဆိုင်ရာ အချက်အလက်များအား အောက်ပါအတိုင်း ဖော်ပြ အပ်ပါသည်-

(က) သာသနိကအဆောက်အဦများ

စဉ်	ဘုရား	စေတီ	ဘုန်းကြီး ကျောင်း	သီလ ရှင် ကျောင်း	ဓမ္မာရုံ	မှတ်ချက်
၁	၂၈	၄၃၇	၄၃၃	၈၁	၃၀၃	

(ခ) ရဟန်းသံဃာ နှင့် သီလရှင်များ

စဉ်	မြို့နယ်	ရဟန်း	သာမဏေ	သီလရှင်
၁	ပုသိမ်မြို့နယ်	၁၈၄၈	၉၉၄	၇၄၄

(ဂ) ထင်ရှားသည့် ဘုရားစေတီပုထိုးများ

စဉ်	ဘုရား စေတီအမည်	တည်နေရာ
၁	ရွှေမုဋ္ဌောဘုရား	အမှတ်(၄)ရပ်ကွက်
၂	လေးကျွန်းရန်အောင်ဘုရား	အမှတ်(၁၂)ရပ်ကွက်
၃	ရွှေစည်းခုံဘုရား	အမှတ်(၂)ရပ်ကွက်
၄	စက်တော်ရာဘုရား	အမှတ်(၃)ရပ်ကွက်
၅	တာဝတိံသာဘုရား	အမှတ်(၃)ရပ်ကွက်
၆	ရွှေဘုံသာဘုရား	အမှတ်(၁)ရပ်ကွက်
၇	ရန်ကင်းတောင်ဘုရား	အမှတ်(၁)ရပ်ကွက်
၈	နိဂြောဓာဗြာဓိတ်ပေးဘုရား	အမှတ်(၂)ရပ်ကွက်
၉	ပြည်လုံးချမ်းသာ	အမှတ်(၂)ရပ်ကွက်
၁၀	ချမ်းသာကြီးစေတီ	အမှတ်(၃)ရပ်ကွက်
၁၁	တပ်ဦးကျောင်းစေတီ	အမှတ်(၃)ရပ်ကွက်

စဉ်	ဘုရား စေတီအမည်	တည်နေရာ
၁၂	ရွှေရောင်တော်ကျစေတီ	အမှတ်(၅)ရပ်ကွက်
၁၃	ပန်းကြိုစေတီ	အမှတ်(၅)ရပ်ကွက်
၁၄	ကုသိဏာရုံဘုရား	အမှတ်(၆)ရပ်ကွက်
၁၅	တဂေါင်းဘုရား	အမှတ်(၈)ရပ်ကွက်
၁၆	မဟာဗောဓိဘုရား	အမှတ်(၈)ရပ်ကွက်
၁၇	လေးမျက်နှာဘုရား	အမှတ်(၈)ရပ်ကွက်
၁၈	ထိုင်းဘုရား	အမှတ်(၈)ရပ်ကွက်
၁၉	အောင်ပန်းခစေတီ	အမှတ်(၅)ရပ်ကွက်
၂၀	ရွှေဝက်လူးဘုရား	အမှတ်(၉)ရပ်ကွက်
၂၁	သရောင်းမဟာစေတီ	ဘုရားကြီးကုန်းကျေးရွာ
၂၂	ပေါက်ကုန်းဘုရား	ပေါက်ကုန်းကျေးရွာ
၂၃	ပျဉ်းကတိုးကုန်းစေတီ	ပျဉ်းကတိုးကုန်းကျေးရွာ
၂၄	ရှင်သုမနစေတီ	အမှတ်(၁၂)ရပ်ကွက်
၂၅	ဒီပါရုံဘုရား	ရွှေတွင်းတူးရွာ
၂၆	နှီးဘုရား	ကမ်းနီရွာ
၂၇	ရွှေမြင်တင်စေတီ	ရွှေမြင်တင်ရွာ
၂၈	နဂါးရုံဘုရား	ချောင်းသာမြို့
၂၉	မြို့ဦးစေတီ	ငွေဆောင်မြို့

(ဃ) ထင်ရှားသည့်ဘုန်းတော်ကြီးကျောင်းများ

စဉ်	ဘုန်ကြီးကျောင်း အမည်	ဆရာတော်ဘွဲ့ အမည်	တည်နေရာ
၁	လယ်တီပရိယတ္တိစာ သင်တိုက်	ဦးဝိဇယသာရ	ရပ်ကွက်(၂)
၂	နဲကြိုးကျောင်းတိုက်	ဦးဣန္ဒာစာရ	ရပ်ကွက်(၂)
၃	ရတနာအုဋ်ကျောင်း	ဦးသီလာနန္ဒ	ရပ်ကွက်(၆)
၄	ဝေဠုဝန်ကျောင်း	ဦးဝိစက္ခဏ	ရပ်ကွက်(၈)
၅	သံဖြူကျောင်း	ဦးအာစာရသီရိ	ရပ်ကွက်(၈)
၆	ကမ္ဘာအေးကျောင်း	ဦးအဂ္ဂစာရ	ရပ်ကွက်(၃)
၇	မိဂဒါဝုန်ကျောင်း	ဦးပညာသီရိ	ရပ်ကွက်(၃)

၈	မြောင်းမြကျောင်းတိုက်	ဦးဝဏ္ဏိတာဘိဝံသ	ရပ်ကွက်(၃)
စဉ်	ဘုန်ကြီးကျောင်း အမည်	ဆရာတော်ဘွဲ့ အမည်	တည်နေရာ
၉	တိုက်ကြီးကျောင်းတိုက်	ဦးညဏိန္ဒ	ရပ်ကွက်(၃)
၁၀	မောင်းထောင်ကျောင်းတိုက်	ဦးပညာဓိက	ရပ်ကွက်(၂)
၁၁	ခါတော်မှီကျောင်းတိုက်	ဦးကုမာရ	ရပ်ကွက်(၂)
၁၂	ဟံသာဝတီ	ဦးကေသဝ	ရပ်ကွက်(၂)
၁၃	ညောင်ပင်သာကျောင်း	ဦးဝိသုတ	ရပ်ကွက်(၃)
၁၄	ပစ္စိမာရုံကျောင်း	ဦးခေမိန္ဒ	ရပ်ကွက်(၃)
၁၅	ရေကြည်မင်္ဂလာကျောင်း	ဦးပညာဝံသ	ရပ်ကွက်(၅)
၁၆	ဘုံကျော်ကျောင်း	ဦးဝိစာရ	ရပ်ကွက်(၈)
၁၇	မရမ်းချိုကျောင်း	ဦးသောဘိတ	ရပ်ကွက်(၅)
၁၈	ကုန်းသာကျောင်း	ဦးဝိလာသ	ရပ်ကွက်(၆)
၁၉	မင်္ဂလာအောင်မြေကျောင်း	ဦးနန္ဒိယ	ရပ်ကွက်(၇)
၂၀	အောင်မြေဘုံသာကျောင်း	ဦးသုဇာတ	ရပ်ကွက်(၈)
၂၁	မဟာရံသီကျောင်း	ဦးကဝိန္ဒ	ရပ်ကွက်(၈)
၂၂	လေးမျက်နှာကျောင်း	ဦးကောဝိဒ	ရပ်ကွက်(၈)
၂၃	မဏိရံသီကျောင်း	ဦးရာဇိန္ဒ	ရပ်ကွက်(၁)
၂၄	ရွာမကျောင်း	ဦးပညာဝိသု	ချောင်းသာ
၂၅	ရွာသစ်ကျောင်း	ဦးဝိသုရ	ချောင်းသာ
၂၆	မဟာပုညရာမ	ဦးစက္ကန္တ	ငွေဆောင်
၂၇	သဓမ္မရံသီကျောင်း	ဦးစန္ဒိမာ	ကျောက်ကြီး
၂၈	သာသနာ့ရံသီကျောင်း	ဦးကေလာသ	မရမ်းကုန်း
၂၉	ဓမ္မမဇ္ဈကျောင်း	ဦးအဂ္ဂဓမ္မ	ဇီးမှော်ရွာ
၃၀	ဇေယျသုခကျောင်း	ဦးရဋ္ဌာသာရ	ရပ်ကွက်(၃)

အခြားဘာသာရေးအဆောက်အဦများ

၄၆။ ပုသိမ်မြို့နယ်ရှိ အခြားဘာသာများနှင့်ဆိုင်သော အချက်အလက်များအား အောက်ပါ အတိုင်း ဖော်ပြအပ်ပါသည်-

စဉ်	ခရစ်ယာန်		အစ္စလာမ်		ဟိန္ဒူ		တရုတ်	
	မြို့	ကျေးလက်	မြို့	ကျေးလက်	မြို့	ကျေးလက်	မြို့	ကျေးလက်

၁	၁၆	၆၈	၁၆	၁ ၅၅	၂၀	၁	၁၄	-
---	----	----	----	------	----	---	----	---

သမိုင်းဝင် ထင်ရှားသောအဆောက်အဦးနှင့် နေရာများ

၄၇။ ပုသိမ်မြို့နယ်ရှိသော သမိုင်းဝင်ထင်ရှားသော အဆောက်အဦးနှင့်နေရာများမှာ အောက်ပါ အတိုင်းဖြစ်ပါသည်-

စဉ်	သမိုင်းဝင် အဆောက်အဦ	တည်နေရာ	ယဉ်ကျေးမှု ဇုန်အမည်	တည်နေရာ
၁	သာသနာ့ဗိမာန်	မဟာဗန္ဓုလလမ်း၊(၃)ရပ်ကွက်	-	
၂	မြို့တော်ခန်းမ	ကမ်းနားလမ်း (၄)ရပ်ကွက်	-	
၃	ဧရာဝတီစာကြည့်တိုက်	ကမ်းနားလမ်း (၄)ရပ်ကွက်	-	
၄	နာရီစင်	မဟာဗန္ဓုလလမ်း၊(၄)ရပ်ကွက်	-	

အခန်း(၉)

ဒေသဖွံ့ဖြိုးရေးလုပ်ငန်းများ

ဒေသဖွံ့ဖြိုးရေးလုပ်ငန်းများ ဆောင်ရွက်နိုင်မှုအခြေအနေ

၄၈။ ပုသိမ်မြို့နယ်၏ ဒေသဖွံ့ဖြိုးရေးလုပ်ငန်းများ ဆောင်ရွက်နိုင်မှု အခြေအနေမှာအောက်ပါ အတိုင်းဖြစ်ပါသည်-

(က) ကျေးလက်ဒေသဖွံ့ဖြိုးတိုးတက်ရေးဦးစီးဌာနမှဆောင်ရွက်သည့်လုပ်ငန်းများ

(၁) တံတားများ

စဉ်	မြို့နယ်	တံတား ပေါင်း	ဆောက်လုပ်မှုပုံစံ		ကုန်ကျငွေ ကျပ်(သိန်း)
			အသစ်	ပြင်ထိန်း	
၁	ပုသိမ်	၃	၁	၂	၂၄.၀၀

(၂) သောက်သုံးရေ ရရှိရေးလုပ်ငန်း

စဉ်	မြို့နယ်	အမျိုးအစားနှင့် အတိုင်းအတာ					အကျိုးပြု အိမ်ခြေ
		ရေကန်	ရေတွင်း	အဝီစိတွင်း	လျှိုပိတ်	မြစ်ရေတင်	

၁	ပုသိမ်	၁၀	၄	၅၅၆	-	-	၃၁၉၆
---	--------	----	---	-----	---	---	------

(၃) လျှပ်စစ်မီးလင်းရေးလုပ်ငန်း

- မရှိပါ။

(၄) မြစ်မ်းရောင် ကျေးရွာစီမံကိန်းလုပ်ငန်း(၂၀၁၇-၂၀၁၈ ခုဘဏ္ဍာနှစ်)

စဉ်	မြို့နယ်	ကျေးရွာပေါင်း	အိမ်ခြေ	အိမ်ထောင်စု	ခွင့်ပြုငွေ ကျပ်(သိန်း)
၁	ပုသိမ်	၄	၂၈၆၄	၂၉၃၃	၁၂၀.၀၀

(၅) ကျေးလက်အိမ်ယာဖွံ့ဖြိုးရေးလုပ်ငန်း

- မရှိပါ။

(၆) ကျေးလက်အိမ်သာလုပ်ငန်း

- မရှိပါ။

(၁) အစိုးရ၊ ပြည်သူ့ဆောင်ရွက်သည့် ဒေသဖွံ့ဖြိုးရေး လုပ်ငန်းများ

- မရှိပါ။

မြို့ပြစီမံကိန်း (Town Plan) နှစ်(၃၀)အတွက် မြေအသုံးချမှု ဆိုင်ရာ လျာထားမှု

၄၉။ မြို့ပြစီမံကိန်း (Town Plan) နှစ်(၃၀)အတွက် မြေအသုံးချမှုဆိုင်ရာလျာထားချက် မရှိပါ။

အထွေထွေ

အခြားတင်ပြလိုသောအချက်များ

၅၀။ အခြားတင်ပြရန်မရှိပါ။

နိဂုံး

၅၁။ ပုသိမ်မြို့နယ်၏ ဒေသဆိုင်ရာအချက်အလက်များကို ဌာနဆိုင်ရာ များမှပေးပို့သော အချက်အလက်များ၊ ဒေသဆိုင်ရာအချက်အလက်စာစောင်များ၊ မှတ်တမ်းများအပေါ်တွင် အခြေခံ လျက် အကျဉ်းချုံးပြုစုထားခြင်းဖြစ်ပါသည်။ ဒေသဆိုင်ရာအချက်အလက်များအားမှတ်တမ်းတင် စုစည်းတင်ပြခြင်းအားဖြင့် မြို့နယ်တစ်ခုလုံး၏ အချက်အလက်နှင့်ဖွံ့ဖြိုး တိုးတက်မှုအခြေအနေ များကို လေ့လာသိရှိနိုင်ပြီးမြို့နယ်ဖွံ့ဖြိုးတိုးတက်ရေးလုပ်ငန်းများကို အထောက်အကူပြုနိုင်မည် ဖြစ်ပါကြောင်း တင်ပြအပ်ပါသည်။

အုပ်ချုပ်ရေးမှူး
မြို့နယ်အထွေထွေအုပ်ချုပ်ရေးဦးစီးဌာန
ပုသိမ်မြို့နယ်

ရက်စွဲ၊ ၂၀၁၉ ခုနှစ်၊ ဒီဇင်ဘာလ (၂၃) ရက်